

Uchwała Nr XXVI/189/16

Rady Gminy Bieliny

z dnia 11 listopada 2016 r.

**w sprawie przyjęcia Gminnego Programu Rewitalizacji Gminy Bieliny
na lata 2016-2025**

Na podstawie art. 18 ust. 2 pkt 15 ustawy z dnia 8 marca 1990 r. o samorządzie gminnym (tekst jedn.: Dz.U. z 2016 r. poz. 446, ze zm.) w związku z art. 14 ust. 1 ustawy z dnia 9 października 2015 r. o rewitalizacji (Dz.U. z 2015 r. poz. 1777, ze zm.), Rada Gminy Bieliny uchwala, co następuje:

§ 1

Przyjmuje się Gminny Program Rewitalizacji Gminy Bieliny na lata 2016 - 2025 w brzmieniu stanowiącym załącznik do niniejszej uchwały.

§ 2

Traci moc uchwała nr XXV/140/08 Rady Gminy Bieliny z dnia 27 października 2008 roku w sprawie uchwalenia Lokalnego Programu Rewitalizacji Miejscowości Bieliny oraz uchwała nr XL/247/09 Rady Gminy Bieliny z dnia 30 listopada 2009 roku w sprawie zmiany w sprawie uchwalenia Lokalnego Programu Rewitalizacji Miejscowości Bieliny.


§ 3

Wykonanie uchwały powierza się Wójtowi Gminy Bieliny.

§ 4

Uchwała wchodzi w życie z dniem podjęcia.

PRZEWODNICĄCY
Rady Gminy Bieliny
Józef Gawęcki



Uzasadnienie

Przygotowanie, koordynowanie i tworzenie warunków do rewitalizacji oraz jej prowadzenie w zakresie właściwości gminy stały się w myśl przyjętej 9 października 2015r. ustawy o rewitalizacji zadaniami własnymi gminy. W/w ustawa, określone przez Ministra Rozwoju Wytyczne w zakresie rewitalizacji w programach operacyjnych na lata 2014-2020 oraz Założenia Narodowego Planu Rewitalizacji 2022 definiują rewitalizację jako „proces wyprowadzania ze stanu kryzysowego obszarów zdegradowanych, prowadzony w sposób kompleksowy, poprzez zintegrowane działania na rzecz lokalnej społeczności, przestrzeni i gospodarki, skoncentrowane terytorialnie, prowadzone przez interesariuszy rewitalizacji na podstawie gminnego programu rewitalizacji”.

Gminny Program Rewitalizacji Gminy Bieliny na lata 2016-2025 jest dokumentem, który umożliwi kompleksową i skoordynowaną reakcję Gminy na sytuację kryzysową w obszarach zdegradowanych wskazanych do rewitalizacji, poprzez zintegrowane działania na rzecz lokalnej społeczności, przestrzeni i gospodarki.

Zaplanowane w Programie działania służące wspieraniu procesu rewitalizacji prowadzone będą w sposób spójny wewnętrznie oraz zewnętrznie poprzez spójność z politykami sektorowymi wynikającymi z dokumentów strategicznych jak i planistycznych z poziomu regionalnego i lokalnego.

Gmina Bieliny od wielu lat prowadzi działania rewitalizacji. Od dłuższego czasu trwają przygotowania do nowego etapu procesu rewitalizacji na terenie Gminy, również w kontekście możliwości pozyskiwania środków zewnętrznych, m.in. unijnych.

Wymóg sporządzenia Programu Rewitalizacji wynika wprost z Regionalnego Programu Operacyjnego Województwa Świętokrzyskiego na lata 2014-2020 oraz ze Szczegółowego opisu osi priorytetowych RPO WŚ 2014-2020. Podjęcie przez Radę Gminy Bieliny uchwały w sprawie przyjęcia Gminnego Programu Rewitalizacji Gminy Bieliny na lata 2016-2023 jest warunkiem koniecznym do aplikowania o dofinansowanie inicjatyw ze środków Unii Europejskiej, w szczególności w ramach zawartego w Regionalnym Programie Operacyjnym dla Województwa Świętokrzyskiego na lata 2014 -2020 Działania 6.5 Rewitalizacja obszarów miejskich i wiejskich.

Przedstawiony Radzie Gminy Bieliny Gminny Program Rewitalizacji Gminy Bieliny na lata 2016-2025 sporządzony został w sposób, który zgodny jest z wytycznymi określonymi przez Ministerstwo Rozwoju w ramach następujących dokumentów: *Wytycznych w zakresie rewitalizacji w programach operacyjnych na lata 2014-2020 z dnia 3 lipca 2015 r. oraz zapisami ustawy z dnia 9 października 2015r. o rewitalizacji*. Po przyjęciu przez Radę Gminy Bieliny Gminny Program Rewitalizacji stanowić będzie program działań obejmujący projekty ze sfery społecznej, przestrzenno-funkcjonalnej, gospodarczej, środowiskowej i technicznej.

Gminny Program Rewitalizacji Gminy Bieliny na lata 2016-2025 opracowany został w oparciu o przeprowadzone analizy. Niniejszy dokument w trakcie jego tworzenia był szeroko konsultowany z interesariuszami rewitalizacji, tj. w szczególności mieszkańcami Gminy Bieliny, organizacjami pozarządowymi, przedsiębiorcami.

Projekt dokumentu zgodnie z zapisami art.17 ust.2 pkt.4, podmiotom wymienionym w przepisie, został przesłany według właściwości rzeczowej lub miejscowej do zaopiniowania.


Zgodnie z ustawą z dnia 3 października 2008 r. o udostępnianiu informacji o środowisku i jego ochronie, udziale społeczeństwa w ochronie środowiska oraz o ocenach oddziaływania na środowisko, Wójt Gminy Bieliny uzgodnił z Regionalnym Dyrektorem Ochrony Środowiska oraz Państwowym Wojewódzkim Inspektorem Sanitarnym możliwość odstąpienia od przeprowadzenia strategicznej oceny oddziaływania na środowisko projektu Gminnego Programu Rewitalizacji Gminy Bieliny na lata 2016-2025, ponieważ Program nie przewiduje realizacji projektów mogących znacząco oddziaływać na środowisko. Obszar objęty Gminnym Programem Rewitalizacji jest objęty miejscowym planem zagospodarowania przestrzennego. Na etapie prac nad miejscowym planem zagospodarowania przestrzennego została opracowana prognoza oddziaływania na środowisko Projektu Miejscowego Planu Zagospodarowania Przestrzennego gminy Bieliny”, z której wynika, iż sposób wykorzystania terenu ustalony w planie zagospodarowania nie spowoduje znaczącego oddziaływania na środowisko. Zadania ujęte w GPR Gminy Bieliny na lata 2016-2025 są zgodne z planem zagospodarowania i konkretyzują jego postanowienia. Miejscowy plan zagospodarowania przestrzennego wraz z prognozą oddziaływania na środowisko były poddane postępowaniu w sprawie OOS z udziałem społeczeństwa.

Program przewiduje kontynuację działań w miejscowości gminnej Bieliny i objęcie działaniami rewitalizacji nowych obszarów wyznaczonych na terenie sołectw Huta Szklana, Huta Nowa i Porąbki. Ze względu na różnorodność aspektów i interesów wszystkich uczestników procesu rewitalizacji Gminny Program Rewitalizacji będzie instrumentem, który pozwoli na prowadzenie procesu rewitalizacji w sposób skoordynowany, zintegrowany, zgodny z celami wszystkich zaangażowanych.

Gminny Program Rewitalizacji Gminy Bieliny na Lata 2016- 2025 został opracowany w ramach projektu pn. „Opracowanie Gminnego Programu Rewitalizacji dla Gminy Bieliny” dofinansowanego ze środków Funduszu Spójności w ramach Programu Operacyjnego Pomoc Techniczna w ramach konkursu organizowanego przez Województwo Świętokrzyskie oraz Ministerstwo Rozwoju.

Ze względu na wyłączną właściwość Rady Gminy w uchwaleniu Gminnego Programu Rewitalizacji, a także umożliwienie podejmowanie działań rewitalizacyjnych i realizację projektów określonych w programie zasadne jest przedstawienie projektu uchwały Radzie Gminy i podjęcie przez Radę stosownej uchwały.

PRZEWODNICZĄCY
Rady Gminy Bieliny
Janusz Gawecki



Gminny Program Rewitalizacji Gminy Bieliny na lata 2016-2025

Spis treści

Wprowadzenie.....	3
Charakterystyka gminy Bieliny.....	5
Sfera społeczna.....	5
Struktura demograficzna i społeczna gminy.....	5
Zasoby edukacyjne gminy.....	7
Problem bezrobocia.....	12
Pomoc społeczna.....	15
Problem przestępczości.....	17
Uczestnictwo w życiu publicznym.....	17
Uczestnictwo w życiu kulturalnym.....	19
Sfera gospodarcza.....	22
Sfera przestrzenno-funkcjonalna i środowiskowa.....	24
Położenie i struktura gminy.....	24
Środowisko przyrodnicze.....	27
Sfera techniczna.....	30
Problemy społeczne a dokumenty strategiczne gminy.....	32
Wyznaczenie obszaru zdegradowanego.....	34
Metodologia wyboru obszaru zdegradowanego.....	34
Charakterystyka obszaru zdegradowanego.....	37
Wyznaczenie obszaru do rewitalizacji.....	38
Analiza SWOT.....	42
Powiązanie Gminnego Programu Rewitalizacji z dokumentami strategicznymi.....	44
Wizja wyprowadzenia obszarów rewitalizacji ze stanu kryzysowego (planowany efekt rewitalizacji)	48
Misja gminy.....	48
Wizja gminy – wizja obszaru po przeprowadzeniu rewitalizacji.....	48
Cele rewitalizacji i kierunki działań.....	49
Rekomendowane kierunki interwencji.....	53
Opis kierunków interwencji i celów rewitalizacyjnych.....	55

Uzasadnienie celów rewitalizacyjnych i ich wpływ na niwelowanie koncentracji zjawisk negatywnych.....	57
Lista planowanych projektów i przedsięwzięć rewitalizacyjnych	60
Lista A: projekty kluczowe.....	61
Lista B: projekty komplementarne	75
Podsumowanie zbiorcze projektów rewitalizacyjnych.....	81
Wpływ projektu na aspekty problemowe	90
Opiniowanie projektu Gminnego Programu Rewitalizacji.....	93
Mechanizmy zapewnienia komplementarności rewitalizacji.....	96
Mechanizmy partycypacji społecznej w procesie rewitalizacji	97
System wdrażania (realizacji) Gminnego Programu Rewitalizacji.....	100
System monitoringu i oceny LPR	102
Monitoring	102
Ewaluacja	106
Aktualizacja Gminnego Programu Rewitalizacji.....	110
Załącznik 1: Mapa w skali 1:5000 (przeskalowana w formie osobnego pliku graficznego).....	112
Załącznik nr 2 do Gminnego Programu Rewitalizacji dla Gminy Bieliny na lata 2016-2020- sprawozdania z przebiegu konsultacji społecznych.....	113
Spotkanie konsultacyjne 19 października 2016 r.....	113
Spotkanie konsultacyjne 10 sierpnia 2016 r.	114
Ankieta pogłębiająca	115
Spis tabel	130

Wprowadzenie

Prace związane z opracowaniem Programu Rewitalizacji Gminy Bieliny na lata 2016-2025 zostały zapoczątkowane Uchwałą Nr XV/112/15 Rady Gminy Bieliny z dnia 23 grudnia 2015 r. w sprawie przystąpienia do opracowania Gminnego Programu Rewitalizacji Gminy Bieliny na lata 2016 – 2025. Dokument ten pozwoli określić priorytetowe działania zmierzające do poprawy warunków życia na terenach wymagających szczególnego wsparcia.

Gmina Bieliny posiada obowiązujący dokument pn. Lokalny Program Rewitalizacji Miejscowości Bieliny przyjęty Uchwałą Nr XXV/140/2008 Rady Gminy Bieliny z dnia 27 października 2008r., który odnosi się czasowo i obszarowo wyłącznie do miejscowości gminnej i wymaga aktualizacji. Jednakże wobec doprecyzowania w ustawie z dnia 9 października 2015r. o rewitalizacji (Dz. U. poz. 1777) zakresu terytorialnego programu rewitalizacji, który musi obejmować obszar całej gminy, została podjęta decyzja o opracowaniu Gminnego Programu Rewitalizacji.

Zgodnie z ustawą z dn. 9.10.2015 roku, rewitalizacja jest procesem wyprowadzania ze stanu kryzysowego obszarów zdegradowanych. Jest to proces kompleksowy realizowany poprzez działania całościowe tzn. powiązane wzajemnie przedsięwzięcia obejmujące zagadnienia społeczne oraz gospodarcze lub przestrzenno- funkcjonalne lub techniczne lub środowiskowe. Realizowane działania integrują interwencję na rzecz społeczności lokalnej, przestrzeni i lokalnej gospodarki, są to działania skoncentrowane terytorialnie i prowadzone w sposób zaplanowany. Pojedyncze działania w działania całościowe zintegrowane są poprzez programy rewitalizacji. Założeniem rewitalizacji jest wykorzystanie specyficznych dla danego obszaru uwarunkowań oraz wzmacnianie jego lokalnych potencjałów, również kulturowych. Rewitalizacja jest procesem wieloletnim, realizowanym przez uczestników tego procesu m.in. przedsiębiorców, organizacje pozarządowe, właścicieli nieruchomości, władze samorządowe ale przede wszystkim we współpracy z lokalną społecznością.

Obszar zdegradowany to natomiast przestrzeń, w której koncentrują się zjawiska negatywne (społeczne, gospodarcze, przestrzenne) oraz problemy, które wpływają na pogorszenie jakości życia mieszkańców. Szczególne znaczenie odgrywać będzie obszar rewitalizacji - "obszar obejmujący całość lub część obszaru zdegradowanego, cechującego się szczególną koncentracją negatywnych zjawisk, (...) na którym, z uwagi na istotne znaczenie dla rozwoju lokalnego, zamierza się przeprowadzić rewitalizację". Nie może on obejmować terenów większych niż 20% gminy oraz nie może być zamieszkiwany przez więcej niż 30% mieszkańców gminy

Dokument Gminny Program Rewitalizacji Gminy Bieliny na lata 2016-2025 stanowi wypadkową zaleceń wskazanych w Ustawie z dnia 9 października 2015 r. o rewitalizacji (Dz. U. z 2015 r. poz. 1777) i "Wytycznych w zakresie rewitalizacji w programach operacyjnych na lata 2014-2020" Ministerstwa Infrastruktury i Rozwoju z dnia 3 lipca 2015 r. (MliR/H 2014-2020/20 (01)/07/2015).

Prowadzone działania rewitalizacyjne cechują się zintegrowanym i wielopłaszczyznowym charakterem. Dla przeprowadzenia efektywnej rewitalizacji istotne jest określenie interesariuszy rewitalizacji. Tym samym, najistotniejszym aspektem Gminnego Programu Rewitalizacji jest przeprowadzenie procesu jego tworzenia z włączeniem szeroko rozumianej społeczności lokalnej – w tym mieszkańców oraz lokalnych przedsiębiorców. W konsekwencji, zintegrowany charakter działań rewitalizacyjnych powinien obejmować także powstawanie partnerstw publiczno-prywatnych, które realizować będą konkretne działania i projekty.

Niniejszy dokument prezentuje diagnozę obszarów zdegradowanych w gminie Bieliny. W granicach obszarów zdegradowanych zostały wyodrębnione obszary rewitalizacji, a ich prezentacja obejmuje charakterystykę wszystkich sfer: społecznej, gospodarczej, środowiskowej, przestrzenno- funkcjonalnej i technicznej. Zawarto również misję i przyszłą wizję gminy Bieliny, dokument zawiera cele i palowane kierunki działań oraz szczegółową listę projektów kluczowych i komplementarnych, które się uzupełniają. W Gminnym Programie Rewitalizacji Gminy Bieliny przedstawiono mechanizmy zapewnienia komplementarności oraz partycypacji społecznej, system wdrażania, monitoringu oraz oceny Gminnego Programu Rewitalizacji.

Dzięki wdrożeniu Gminnego Programu Rewitalizacji zwiększy się atrakcyjność gospodarcza Gminy Bieliny, a co za tym idzie stworzona zostanie szansa do powstania nowych podmiotów gospodarczych oraz miejsc pracy. Wprowadzenie działań zaplanowanych w Gminny Programie Rewitalizacji pozwoli na rozwój kulturalno-społeczny obszarów wskazanych do rewitalizacji, a co za tym idzie na przeciwdziałanie wykluczeniu kulturalnemu mieszkańców. Objęcie danego obszaru GPR będzie stanowiło podstawę do ubiegania się o dofinansowanie poszczególnych przedsięwzięć w ramach funduszy zewnętrznych w tym środków Unii Europejskiej

Gminny Program Rewitalizacji dla Gminy Bieliny opracowała firma "EU-CONSULT" sp. z o.o., ul. Toruńska 18C, lokal D, 80-747 Gdańsk.

Skład zespołu opracowującego Gminny Program Rewitalizacji dla gminy Bieliny na lata 2016-2025: Katarzyna Zajdenc, Tomasz Gutta, Krzysztof Gutta i Karolina Olszewska.



Charakterystyka gminy Bieliny

Charakterystyki całego obszaru gminy Bieliny dokonano zgodnie z zakresem wyodrębnionym w Ustawie o rewitalizacji. Dzięki temu zachowana zostanie przejrzystość przy tworzeniu dalszej części opracowania, w tym przede wszystkim wyznaczanie obszaru zdegradowanego. Artykuł 9 w pierwszej kolejności wymienia problemy natury społecznej. Następnie, celem wyznaczenia obszaru zdegradowanego, uwzględnić należy zjawiska o charakterze gospodarczym, środowiskowym, przestrzenno-funkcjonalnym lub technicznym. Stąd też logika opracowania odwołuje się w pierwszej kolejności do strefy społecznej, a następnie: gospodarczej, przestrzenno-funkcjonalnej i środowiskowej oraz technicznej.

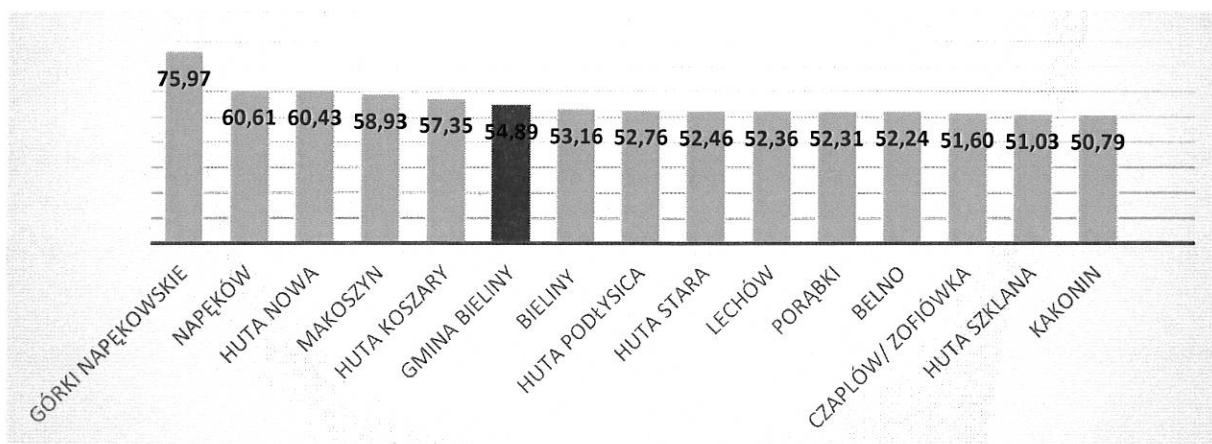
Sfera społeczna

Struktura demograficzna i społeczna gminy

Na terenie gminy Bieliny w 2014 roku mieszkało 10 171 osób, z czego 5 087 stanowiły kobiety (jest to 50,01% całości populacji gminy), natomiast mężczyźni (w liczbie 5 084) stanowili 49,99% populacji ww. gminy. Ludność gminy Bieliny stanowiła 4,9% populacji powiatu kieleckiego. W 2014 roku wartość współczynnika feminizacji wynosiła 100.

Biorąc pod uwagę wskaźnik obciążenia demograficznego (rozumiany w tym przypadku jako udział osób w wieku przed i poprodukcyjnym w liczbie ludności w wieku produkcyjnym, w przeliczeniu na 100 mieszkańców), w 2015 r. wyniósł on 54,89 (dla gminy ogółem). Jest on tym samym korzystniejszy od średniej ogólnopolskiej, która w tym samym roku wyniosła 60,1. Niemniej, biorąc pod uwagę podział na poszczególne sołectwa wchodzące w skład gminy, na terenie niektórych odnotowano wskaźnik obciążenia demograficznego przewyższający ww. średnią. Szczególnie widoczne jest to na terenie Górek Napękwskich, gdzie na 100 osób w wieku produkcyjnym przypada blisko 76 osób w wieku przed i poprodukcyjnym.

Rysunek 1 Wskaźnik obciążenia demograficznego – gmina Bieliny, 2015 r.

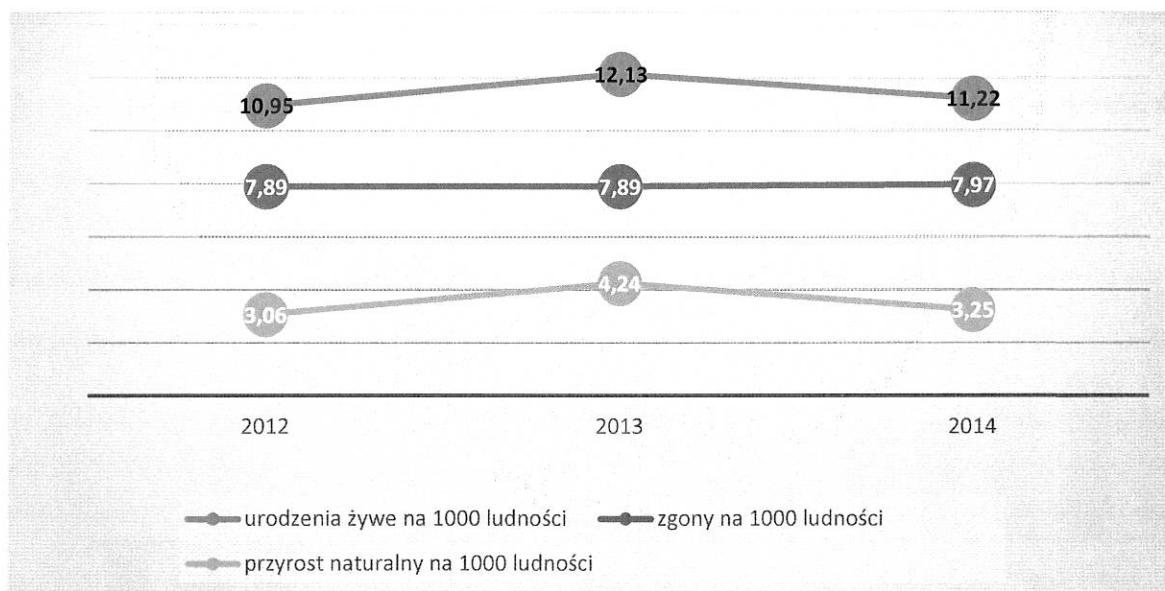


Źródło: Opracowanie własne na podstawie danych udostępnionych przez Urząd Gminy



Przyrost naturalny w gminie Bieliny ulega co prawda wahaniom na przestrzeni ostatnich lat, niemniej jednak utrzymuje się on na zbliżonym poziomie.

Rysunek 2. Wskaźniki ruchu naturalnego ludności w latach 2012 – 2014 (na 1000 mieszkańców)



Źródło: opracowanie własne na podstawie BDL/GUS.

Liczba ludności gminy Bieliny ulegała w ostatnich latach (2010-2015) systematycznemu wzrostowi. Średnia dynamika wzrostu w tym okresie dla gminy ogółem wyniosła 0,24%. Najgorzej w tym względzie wypadły z kolei Huta Stara i Porąbki, na terenie których odnotowano średni spadek liczby ludności na średniorocznym poziomie -0,40% oraz -1,13%.

Tabela 1 Liczba ludności zameldowanej w poszczególnych sołectwach/miejscowościach w Gminie Bieliny w latach 2010-2015 (stan w dniu 31.XII)

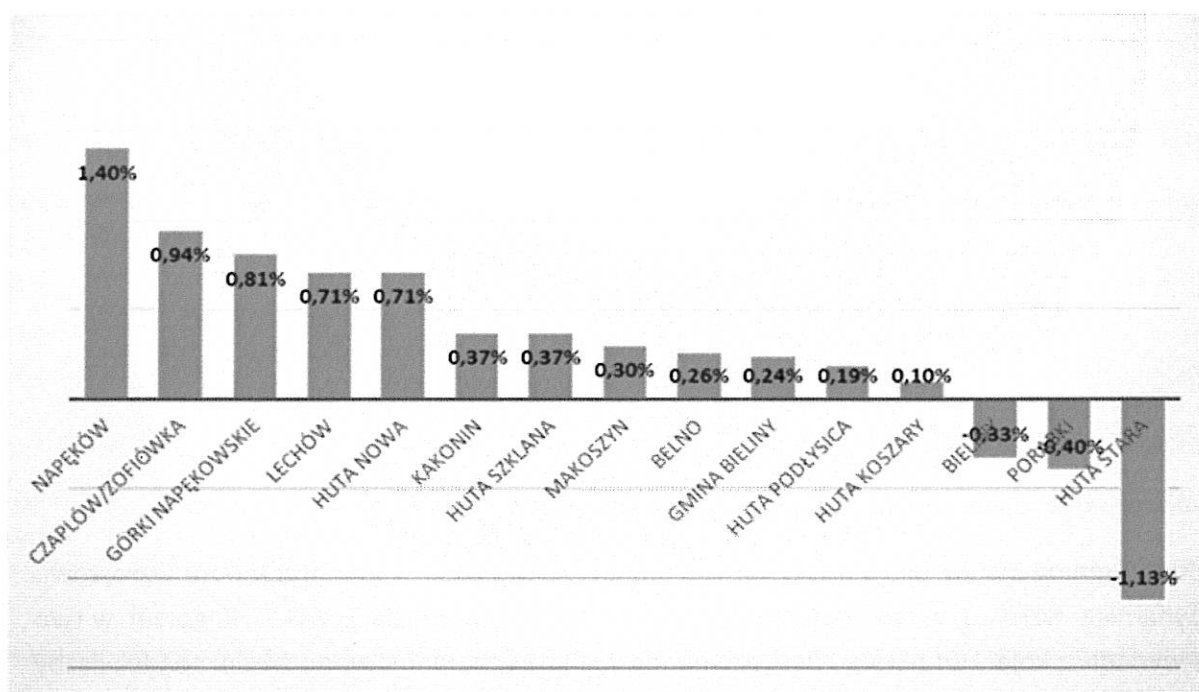
	2010	2011	2012	2013	2014	2015
Kakonin	376	373	376	379	383	383
Napęków	643	662	658	666	674	689
Huta Podlysica	657	665	666	672	665	663
Huta Koszary	213	209	214	213	214	214
Lechów	1275	1274	1279	1294	1304	1321
Huta Szklana	215	215	214	216	217	219
Makoszyn	789	784	783	792	797	801
Belno	469	459	457	462	466	475
Huta Nowa	1084	1088	1096	1104	1110	1123
Bieliny	2584	2586	2593	2586	2565	2541
Huta Stara	394	395	389	381	369	372
Porąbki	707	706	705	699	695	693



	2010	2011	2012	2013	2014	2015
Górki Napękowskie	218	222	225	225	226	227
Czapłów/Zofiówka	544	547	548	555	565	570
Gmina Bieliny	10168	10185	10203	10244	10250	10291

Źródło: Dane udostępnione przez Urząd Gminy

Rysunek 3 Średnia dynamika zmian liczby ludności gminy Bieliny w latach 2010-2015 (w %)



Źródło: Opracowanie własne na podstawie danych udostępnionych przez Urząd Gminy

Zasoby edukacyjne gminy

W gminie zlokalizowane są takie placówki edukacyjne jak:

- Szkoła Podstawowa w Bielinach;
- Szkoła Podstawowa w Belnie;
- Szkoła Podstawowa w Hucie Nowej;
- Szkoła Podstawowa w Hucie Podłysicy;
- Szkoła Podstawowa w Hucie Starej;
- Szkoła Podstawowa w Lechowiu;
- Szkoła Podstawowa w Makoszynie;
- Szkoła Podstawowa w Porąbkach
- Gimnazjum w Bielinach.

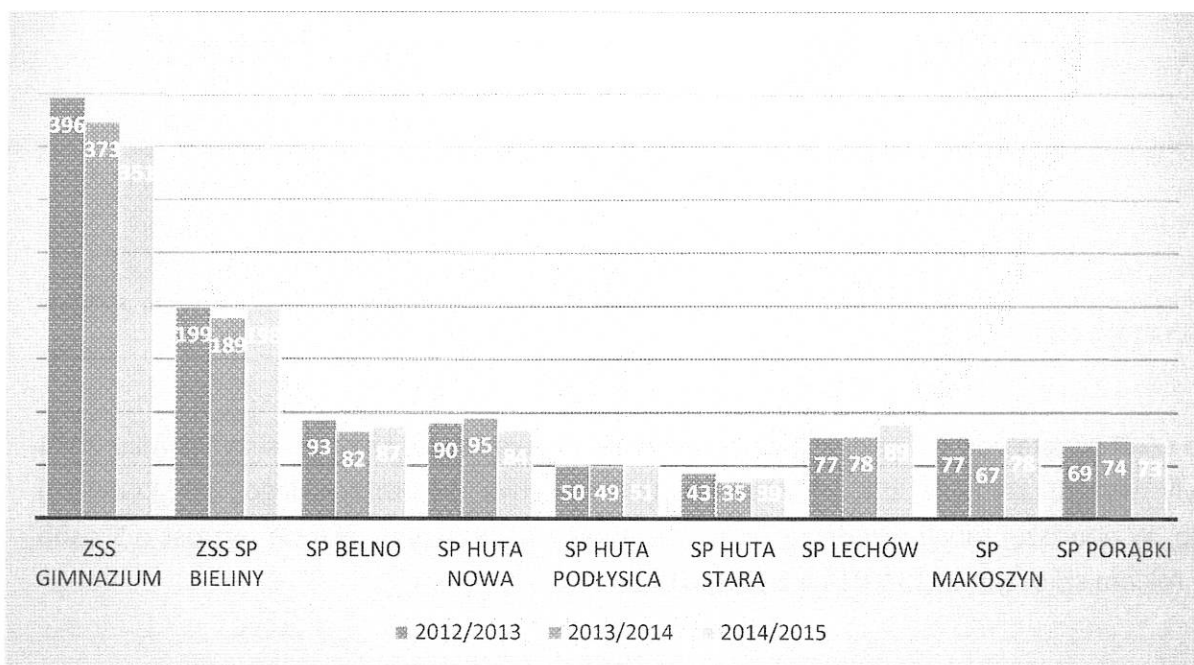


Szkoła Podstawowa w Bielinach i Gimnazjum w Bielinach organizacyjnie funkcjonują jako Zespół Szkół Samorządowych w Bielinach.

Należy także zaznaczyć, że od 2013 r. na terenie gminy funkcjonuje Szkolne Schronisko Młodzieżowe w Hucie Starej, które wraz ze Szkołą Podstawową tworzy Zespół Placówek Oświatowych. Schronisko dysponuje 48 miejscami noclegowymi z możliwością 2 dostawek. Co więcej, placówka funkcjonuje przez cały rok kalendarzowy. Od roku 2014 w Gminie funkcjonuje także osiem punktów przedszkolnych zlokalizowanych przy szkołach. Oddziały przedszkolne realizują podstawę programową w wymiarze 25 godzin tygodniowo, a dzieci mają zapewnione bezpłatne nauczanie, wychowanie i opiekę w czasie 5 godzin dziennie. Jest również możliwość zapisu do grupy 10 godzinnej.

Jak wynika z poniższej tabeli, w roku szkolnym 2014/2015 do placówek edukacyjnych uczęszczało 1050 uczniów. Należy zaznaczyć, że ich liczba wahała się na podobnym poziomie na przełomie ostatnich 36 miesięcy. W roku szkolnym 2012/2013 do szkół uczęszczało 1094 uczniów, natomiast w roku 2013/2014 1042 osoby. Biorąc pod uwagę poszczególne placówki, największy spadek liczby uczniów odnotowano w przypadku Gimnazjum (spadek o blisko 13% w latach 2012-2015). Z kolei liczba uczniów uczęszczających do szkół podstawowych w analogicznym okresie czasu utrzymywała się na zbliżonym poziomie.

Rysunek 4 Liczba uczniów w szkołach podstawowych oraz gimnazjum w Gminie w latach 2012-2015



Źródło: Opracowanie własne na podstawie *Informacja o stanie realizacji zadań oświatowych gminy Bieliny w roku szkolnym 2014/2015*

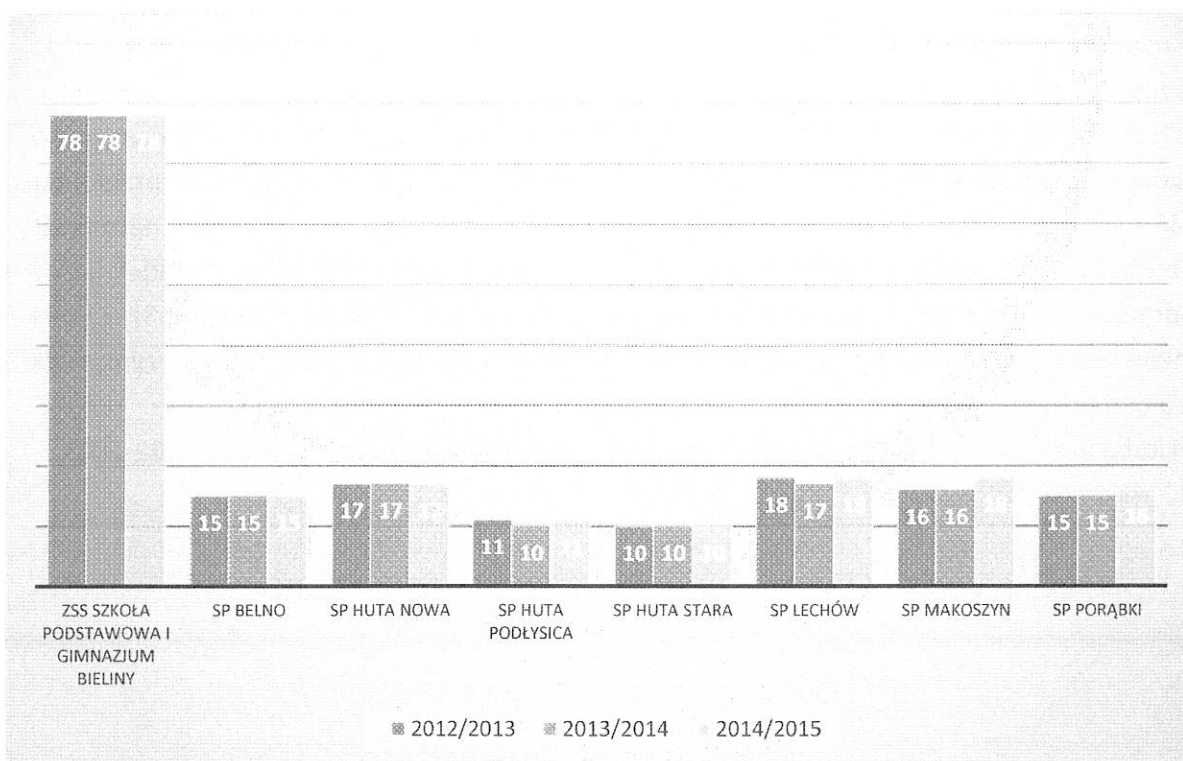
W placówkach oświatowych zatrudnione były 183 osoby (rok szkolny 2014/2015), w tym 135 nauczycieli oraz 48 pozostałych osób, które są niezbędne dla funkcjonowania poszczególnych szkół. Liczba etatów nauczycielskich nieznacznie zwiększyła się w stosunku do roku poprzedniego (o 1,05



etatu). W przypadku pracowników niepedagogicznych, zatrudnienie wzrosło o 3 etaty. Taka sytuacja była spowodowana zatrudnieniem pomocy nauczyciela w punkcie przedszkolnym w Bielinach z uwagi na dużą liczbę dzieci w oddziałach.

Łączna liczba osób zatrudnionych ulegała w ostatnich latach niewielkim wahaniom, niemniej obserwuje się trend wzrostowy w tym zakresie.

Rysunek 5 Zatrudnienie w szkołach podstawowych oraz gimnazjum w Gminie w latach 2012-2015



Źródło: Opracowanie własne na podstawie *Informacja o stanie realizacji zadań oświatowych gminy Bieliny w roku szkolnym 2014/2015, 2013/2014, 2012/2013*

Uczniowie szkół podstawowych osiągnęli dobre wyniki ze sprawdzianów szóstoklasisty. W roku 2014 wyniki były wyższe zarówno od średniej dla województwa świętokrzyskiego, jak i powiatu kieleckiego. W poniższej tabeli przedstawiono szczegółowe dane w tym zakresie (wzrost o 5 osób pomiędzy rokiem szkolnym 2013/2014 a 2014/2015).

Tabela 2 Średni wynik egzaminów na zakończenie nauki w szkołach podstawowych w latach 2011-2014

Rok	Gmina Bieliny	Powiat Kielecki	Województwo Świętokrzyskie
	Wyniki pkt.		
2011	25,08	24,41	24,84
2012	20,67	21,89	22,33
2013	23,04	23,76	23,72
2014	27,09	25,52	25,83

Źródło: Dane uzyskane z Urzędu Gminy.

Warto również zwrócić uwagę na szczegółowe dane, w rozbiciu na poszczególne placówki. Jak się okazuje, niektóre ze szkół podstawowych działających na terenie analizowanej gminy uzyskują wyniki przekraczające średnią zarówno powiatową i wojewódzką, jak i ogólnokrajową. Mowa w tym przypadku o Szkole Podstawowej w Lechowiu i Szkole Podstawowej w Hucie Nowej. Najlepsze wyniki osiągnęła w tym zakresie Szkoła Podstawowa w Porąbkach. Niewiele lepszy wynik osiągnęła również placówka w Makoszynie.

Tabela 3 Wyniki poszczególnych szkół podstawowych w gminie Bieliny – 2015 oraz średnie wyniki w Gminie Bieliny, powiecie kielecki, województwie świętokrzyskim i kraju

Gmina	Szkoła	Część 1		Język polski	Matematyka	Język angielski
		Liczba zdających	Wynik %	Wynik %	Wynik %	Wynik %
Bieliny	Zespół Szkół Samorządowych Szkoła Podstawowa w Bielinach	42	61,7	66,1	57,1	77,3
	Szkoła Podstawowa w Makoszynie	17	46,5	49,6	43,2	53,5
	Szkoła Podstawowa w Porąbkach	11	43,9	59,3	27,7	46,6
	Szkoła Podstawowa w Belnie	11	64,3	65,4	63,2	71,1
	Szkoła Podstawowa w Lechowiu	14	72,6	77,6	67,5	83,4
	Zespół Placówek Oświatowych Szkoła Podstawowa w Hucie Starej	10	62,0	67,6	56,0	66,8
	Szkoła Podstawowa w Hucie Nowej	15	71,2	71,7	70,7	71,0
	Szkoła Podstawowa w Hucie Podfysicy	9	57,5	67,7	46,7	82,5
GMINA Bieliny		129	60,4	65,4	55,20	70,5

Gmina	Szkoła	Część 1		Język polski	Matematyka	Język angielski
		Liczba zdających	Wynik %	Wynik %	Wynik %	Wynik %
Powiat kielecki		2033	66	71,4	60,30	76
Województwo świętokrzyskie		11229	65	-	-	76
Kraj		-	67	-	-	78

Źródło: Dane uzyskane z Urzędu Gminy

W przypadku wyników egzaminów na zakończenie gimnazjum, są one niższe niż średnia wyników w powiecie kieleckim oraz województwie świętokrzyskim. Jednak na ich podstawie placówka wyciąga wnioski w celu jak najlepszego przygotowania kolejnych uczniów do egzaminu gimnazjalnego. Warto jednak zauważyć, iż sytuacja taka odnosi się do roku szkolnego 2014/2015. W przypadku lat poprzednich, wyniki uczniów Gimnazjum w Bielinach były lepsze niż średnia powiatowa i wojewódzka.

Tabela 4 Średnie wyniki Gimnazjum w Bielinach

	Historia i WOS	Język polski	Matematyka	Przedmioty Przyrodnicze
Rok szkolny 2012/2013				
Gimnazjum w Bielinach	57,2	62,10	46,9	61,4
Powiat Kielecki	26,10	61,9	46,8	58,5
Woj. świętokrzyskie	57,00	61,8	46,06	59,00
Rok szkolny 2013/2014				
Gimnazjum w Bielinach	61	70	53	58
Powiat Kielecki	57	67	46	53
Woj. świętokrzyskie	58	67	46	53
Rok szkolny 2014/2015				
Gimnazjum w Bielinach	61	59	45	46
Powiat Kielecki	63	61	48	49
Woj. świętokrzyskie	63	61	47	49

Źródło: Dane uzyskane z Urzędu Gminy.

Poniżej przedstawione zostały także wyniki egzaminów gimnazjalnych z języka obcego nowożytnego. Jak wynika z tabeli, w roku 2014/2015 wyniki z języka angielskiego były znacznie niższe niż w przypadku średniej dla powiatu kieleckiego oraz województwa świętokrzyskiego. Sytuacja taka utrzymuje się od kilku lat, co świadczy o występowaniu zjawiska problemowego w tym zakresie.

Tabela 5 Średnie wyniki z języka obcego w %

	Angielski podstawowy	Angielski rozszerzony	Niemiecki
Rok szkolny 2012/2013			
Gimnazjum w Bielinach	59,6	38,5	55
Powiat Kielecki	58,9	38,2	56,5
Woj. świętokrzyskie	60,8	42,4	56,3
Rok szkolny 2013/2014			
Gimnazjum w Bielinach	59	34	-
Powiat Kielecki	61	36	-
Woj. świętokrzyskie	64	42	-
Rok szkolny 2014/2015			
Gimnazjum w Bielinach	56	33	-
Powiat Kielecki	62	40	-
Woj. świętokrzyskie	64	44	-

Źródło: Dane uzyskane z Urzędu Gminy.

Analiza poziomu wykształcenia mieszkańców gminy Bieliny w poszczególnych grupach wiekowych wskazuje na występowanie zjawisk charakterystycznych dla gmin wiejskich o dużym znaczeniu rolnictwa. Tym samym, w grupie wiekowej 25-35 lat dominują osoby z wykształceniem wyższym, zaś w grupie 20-24 lat – z wykształceniem średnim (ogólnokształcącym i zawodowym). W drugiej ze wskazanych grup wiekowych, część osób prawdopodobnie kontynuuje naukę na wyższym szczeblu edukacji. W grupach wiekowych 35-55 lat dominuje wykształcenie zasadnicze zawodowe. Z kolei osoby powyżej 55 roku życia cechują się głównie wykształceniem podstawowym¹.

Problem bezrobocia

Zjawisko społeczne, jakim jest bezrobocie, występuje w warunkach gospodarki rynkowej. Jest ono wynikiem niedostosowania między wielkością podaży pracy (a mianowicie liczbą miejsc pracy oferowanych na rynku), a popytem na pracę, czyli liczbą osób chętnych ją podjąć w określonych

¹ Strategia Rozwoju Gminy Bieliny do 2020 roku, s. 11

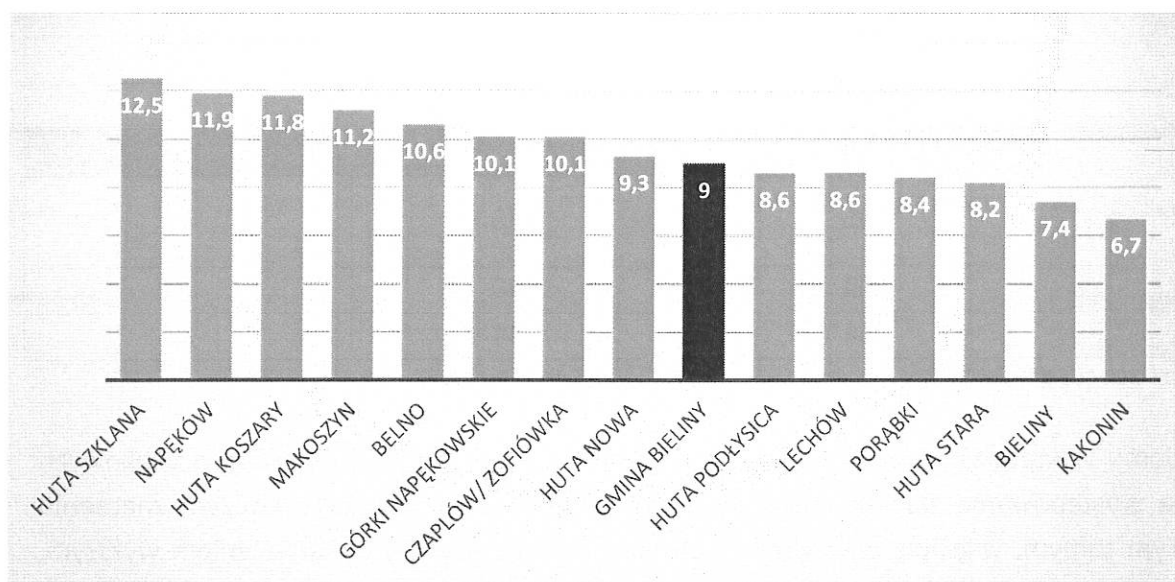


warunkach. Przyczyną bezrobocia jest zazwyczaj niewystarczająca liczba miejsc pracy, niskie stawki płacowe, czy też brak kwalifikacji osób pozostających bez pracy.

Na terenach wiejskich występuje specyficzny rodzaj bezrobocia, który nie jest skorelowany z ruchami gospodarki w takim stopniu, jak to się dzieje w miastach. Rzadko reaguje on na zmiany w gospodarce, często nie można wytyczyć żadnego trendu kierunkowego rozwoju tego zjawiska.

W przypadku gminy Bieliny, stopa bezrobocia w 2015 r. osiągnęła poziom 9%, znajdując się tym samym poniżej średniej krajowej (9,8%). Warto jednakże zauważyć, iż jest to średnia wartość dla całego obszaru gminy, a biorąc pod uwagę poszczególne sołectwa wchodzące w jej skład, wskaźnik ten niekiedy znacznie przewyższał ww. średnią. Mowa w tym przypadku o Hucie Szklanej, Napękowie, Hucie Koszary, Makoszynie i Belnie. W przypadku tychże sołectwach odnotowano najwyższe stopy bezrobocia: od 10,6% aż do 12,5%.

Rysunek 6 Udział bezrobotnych zarejestrowanych w liczbie ludności w wieku produkcyjnym – gmina Bieliny, 2015 r.



Źródło: Opracowanie własne na podstawie danych udostępnionych przez Urząd Gminy

W gminie Bieliny relacja bezrobocia wśród kobiet i mężczyzn oscyluje w okolicach 50%. W 2015 roku liczba kobiet pozostających bez pracy wynosiła 303, natomiast mężczyzn 295.

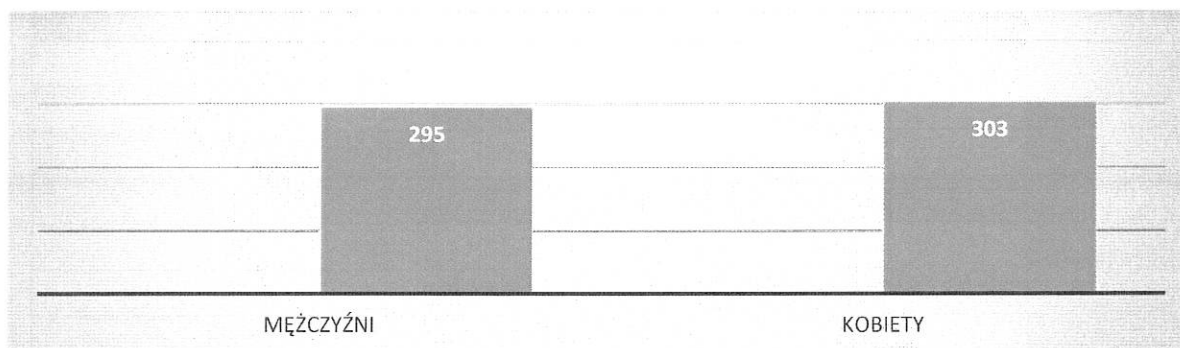
W diagnozie bezrobocia częstym zjawiskiem jest nie uwzględnianie bezrobocia ukrytego, czyli ludzi niezarejestrowanych w urzędach pracy oraz pracowników świadczących usługi bez umowy. Taka sytuacja występuje szczególnie często na terenach wiejskich, gdzie rolnicy często utrzymują się z własnych gospodarstw. Okolicznością wpływającą na zwiększony poziom bezrobocia na terenach wiejskich jest także niska elastyczność zawodowa społeczeństwa. Ludzie w średnim, jak i starszym wieku, nie posiadają umiejętności dostosowywania się do wymagań rynkowych. Taka sytuacja ma



natomiast miejsce nie tylko wśród ludzi starszych zamieszkujących tereny wiejskie – brak mobilności na rynku pracy widoczny jest również wśród wykształconych kobiet. Uwarunkowane jest to także niską podażą pracy w regionach wiejskich i barierą związaną z czasochłonnymi dojazdami do ośrodków miejskich.

Równie ważną kwestią, decydującą w głównej mierze o przyszłości gminy, jest stosunek ludzi młodych do pracy w miejscu zamieszkania. Na rynku występuje sytuacja, w której młody człowiek, z wykształceniem wyższym powraca ze studiów do rodzinnego miejsca zamieszkania. Na miejscu natrafia natomiast na perspektywę pracy niezgodnej z aspiracjami zawodowymi i płacowymi, co najczęściej powoduje emigrację za granicę bądź do większego miasta. Okolicznością, która dodatkowo potęguję tę sytuację, jest charakter wykształcenia niedostosowany do warunków rynkowych w gminie, przez co pracownik – pomimo osiągniętego wykształcenia – może być nieatrakcyjny dla lokalnych pracodawców. Skutkiem takiej sytuacji jest brak grupy społecznej, która jest najbardziej innowacyjna, a która w dużej mierze wpływa na konkurencyjność regionu. Brak odpowiednich perspektyw pracy dla ludzi młodych, potęgowane jest przez zjawisko zatrudniania „na czarno”, bez rejestracji w Zakładzie Ubezpieczeń Społecznych.

Rysunek 7. Struktura bezrobocia w klasyfikacji ze względu na płeć w 2015 roku



Źródło: opracowanie własne na podstawie BDL/GUS

Występowanie bezrobocia wiąże się z wieloma negatywnymi skutkami. Bezpośrednio wywiera ono wpływ na obniżenie statusu majątkowego bezrobotnego, ale również jego rodziny. Z kolei obniżenie statusu majątkowego, długotrwałe pozostawianie bezrobotnym oraz niski poziom oszczędności niosą za sobą poważne konsekwencje. Sytuacja, w której względnie coraz większy poziom wydatków ponoszonych jest na potrzeby podstawowe, świadczy o zubożeniu społeczeństwa. Skutki bezrobocia często odczuwane są przez szersze grono osób, niż sama osoba pozostająca bez pracy. Najczęściej odczuwa je cała rodzina, która ma problem z zaspokojeniem podstawowych potrzeb.

Pamiętać należy, że poza materialnymi skutkami bezrobocia występują także jego psychologiczno-społeczne konsekwencje. Osoba bezrobotna często ma poczucie odrzucenia przez społeczeństwo, czuje się nieakceptowana ze względu na swój status majątkowy – prowadzić to może do

wykluczenia społecznego, ale także do zaburzeń psychofizycznych (takich jak depresja czy alkoholizm). Czynniki te mają dalsze konsekwencje dla lokalnej społeczności, takie jak np. podwyższone skłonności do popełniania wykroczeń i przestępstw.

Pomoc społeczna

Istotnymi aspektami charakteryzującymi sferę społeczną na terenie gminy są również przyznane świadczenia pomocy społecznej. Jako wskaźnik w tym zakresie wykorzystać można liczbę świadczeń w przeliczeniu na rodzinę korzystającą z pomocy społecznej. Średnia w ramach tego wskaźnika dla gminy wyniosła w 2015 r. 1,06 (co stanowi spadek o 7% w stosunku do 2013 r.). Analizując odchylenie od tej wartości, obszary problemowe w tym zakresie notuje się w przypadku sołectw /miejscowości Bieliny, Czaplów-Zofiówka, Huta Szklana, Kakonin oraz Porąbki.

Tabela 6 Liczba świadczeń w przeliczeniu na rodzinę korzystającą z pomocy społecznej – gmina Bieliny, 2013-2015 r.

	Liczba świadczeń w przeliczeniu na rodzinę korzystającą z pomocy społecznej		
	2013	2014	2015
Belno	1,03	1,1	1,03
Bieliny	1,06	1,06	1,07
Czaplów- Zofiówka	1,17	1,1	1,1
Górki Napękowskie	1	1	1
Huta Koszary	1,23	1,15	1
Huta Nowa	1,09	1,06	1,03
Huta Podłysica	1,1	1,04	1,04
Huta Stara	1,13	1	1
Huta Szklana	1,14	1,08	1,22
Kakonin	1,07	1,1	1,08
Lechów	1,1	1,06	1,05
Makoszyn	1,1	1,1	1,04
Napęków	1,14	1,07	1,03
Porąbki	1,03	1,03	1,14
Gmina Bieliny	1,14	1,07	1,06

Źródło: Opracowanie własne na podstawie danych przekazanych przez Urząd Gminy

Kolejnym ze wskaźników charakteryzujących tę sferę problemowa jest udział osób korzystających ze świadczeń pomocy społecznej w ogólnej liczbie mieszkańców. W tym przypadku, średnia dla gminy w 2015 r. wyniosła 18,20 %, również notując spadek względem lat ubiegłych (-14% w stosunku do

2013 r.). Analizując odchylenia względem poszczególnych sołectw/miejscowości wchodzących w skład gminy, powyżej ww. średniej znalazły się takie sołectwa, jak Belno, Huta Koszary, Huta Nowa, Huta Podłysica, Lechów, Makoszyn i Napęków.

Tabela 7 Udział osób korzystających ze świadczeń pomocy społecznej w ogólnej liczbie mieszkańców – gmina Bieliny, 2013-2015 r.

	Udział osób korzystającą z pomocy społecznej w ogólnej liczbie ludności %		
	2013	2014	2015
Belno	27,00	22,00	24,00
Bieliny	15,00	12,30	12,50
Czapłów- Zofiówka	17,90	17,60	13,40
Górki Napękowskie	19,20	11,10	11,50
Huta Koszary	22,10	21,50	22,00
Huta Nowa	25,90	23,30	22,30
Huta Podłysica	31,60	27,6	26,40
Huta Stara	14,20	17,4	16,20
Huta Szklana	23,70	18,00	14,70
Kakonin	14,30	9,20	10,20
Lechów	24,10	23,80	22,80
Makoszyn	24,30	23,40	21,40
Napęków	23,50	25,70	23,30
Porąbki	22,20	16,40	14,90
Gmina Bieliny	21,20	19,10	18,20

Źródło: Opracowanie własne na podstawie danych przekazanych przez Urząd Gminy

Ubóstwo jest pojęciem odnoszącym się do warunków życia jednostki, jednak wskazuje ono także na nierówności i sprzeczności występujące w społeczeństwie (szeroko) lub w lokalnej społeczności (wężej)². Wyodrębnienie osób ubogich możliwe jest przy uwzględnieniu tzw. granicy ustawowej ubóstwa. Zgodnie z Ustawą o pomocy społecznej, granica ta wyodrębnia jednostki uprawnione do ubiegania się o przyznanie świadczenia pieniężnego z pomocy społecznej.

Na terenie gminy występuje problem ubóstwa. Analiza danych w latach 2013-2015 pokazuje zmiany jednak problem ubóstwa jest nadal widoczny - zwłaszcza w Hucie Podłysica, gdzie liczba osób objętych pomocą ośrodka pomocy społecznej ze względu na ubóstwo stanowi w 2015r. 26,4% lokalnej społeczności oraz w Belnie, gdzie odsetek kształtuje się na poziomie 24,0%, a także w Napękowie (23,3%) oraz w Hucie Nowej (22,3%). Biorąc pod uwagę wartości bezwzględne, widać

² „Ubóstwo w Polsce w latach 2013 i 2014” A. Bieńkuńska, publikacja Głównego Urzędu Statystycznego, Warszawa 2015, s. 7

także, że zjawisko to jest istotne zwłaszcza dla Bielin, w których wsparcie z powodu ubóstwa otrzymywało 376 osób.

Problem przestępczości

W gminie Bieliny przestępczość utrzymuje się na względnie stałym poziomie. Poniższa tabela przedstawia dane pozyskane z Komendy Miejskiej Policji w Kielcach. Zauważyć należy, że w roku 2013 policja gromadziła zarówno dane o przestępczości dorosłych, jak i nieletnich. Stąd też, w prezentowanym zestawieniu rok 2013 jako jedyny uwzględnia także problem przestępczości nieletnich. Skuteczne działania podjęte zostały w obszarze kradzieży z włamaniem – liczba tego typu zdarzeń w badanym okresie znacząco zmalała.

Tabela 8 Liczba przestępstw popełnionych w latach 2013 - 2015 na terenie gminy Bieliny

Kwalifikacja przestępstwa	2013	2014	2015
Bójki i pobicia	2	-	2
Kradzież cudzej rzeczy	13	16	15
Kradzież z włamaniem	9	12	3
Razem rozboje, kradzież, wymuszenia	1	1	1
Kradzież samochodu i poprzez włamanie	1	-	2
Przeciwko rodzinie i opiece	3	4	3

Źródło: opracowanie własne na podstawie danych udostępnionych przez Komendę Miejską Policji w Kielcach

Uczestnictwo w życiu publicznym

Na aktywność obywatelską i zaangażowanie mieszkańców w życie gminy spojrzeć można dwójako. Po pierwsze, ważna jest frekwencja wyborcza, ponieważ pokazuje ona czy i w jakim stopniu mieszkańcy chcą decydować o wyborze władz, a tym samym – w szerszej perspektywie – o wyborze kierunków rozwoju gminy. W poniższej tabeli pod uwagę wzięte zostały różne głosowania na przestrzeni ostatnich lat (2010-2015). Biorąc pod uwagę średnią frekwencję dla gminy ogółem, największym zainteresowaniem mieszkańców cieszyły się ostatnie wybory prezydenckie. Analizując frekwencję występującą na terenie poszczególnych sołectw gminy, frekwencję niższą od średniej ważonej dla gminy ogółem odnotowano w sołectwach: Bieliny, Huta Nowa, Huta Szklana, Huta Stara, Huta Koszary, Huta Podłysica, Górki Napękowskie, Makoszyn, Lechów, Napęków i Belno.

Z kolei w wyborach samorządowych frekwencję poniżej średniej dla gminy odnotowano w sołectwach: Bieliny, Huta Nowa, Huta Stara, Huta Szklana, Huta Koszary, Górki Napękowski, Napęków, Lechów, Belno.

Tabela 9 Frekwencja wyborcza – gmina Bieliny

	Samorządowe 2014	Prezydenckie 2015
Bieliny	43,93	53,95
Porąbki	48,4	63,1
Kakonin	48,4	63,1
Huta Nowa	43,37	49,55
Huta Stara	38,83	51,73
Huta Szklana	38,83	51,73
Huta Koszary	43,37	49,55
Huta Podłysica	54,73	54,08
Czaplów/Zofiówka	50,82	55,4
Górki Napękowski	43,93	53,95
Napęków	42,79	49,88
Makoszyn	51,3	45,38
Lechów	40,14	53,86
Belno	42,79	49,88
Średnia ważona dla gminy	46,78	54,24

Źródło: Opracowanie własne na podstawie danych przekazanych przez Urząd Gminy

Innym, równie ważnym aspektem, jest skłonność mieszkańców do oddolnego zrzeszania się. Dzięki temu, mogą oni nie tylko aktywnie uczestniczyć w życiu społecznym, ale także realnie oddziaływać na wydarzenia w gminie. Pod względem liczby działających organizacji pozarządowych, pozytywnie wyróżniają się Bieliny, w których odnotowuje się łącznie 14 takich organizacji, co w przeliczeniu daje 5,51 organizacji na 1000 mieszkańców. Dla porównania, średnia ważona w zakresie tego wskaźnika wyniosła w 2015 r. 1,78. Najgorzej pod tym względem wypadły (nie posiadając organizacji pozarządowych, tj. notując wskaźnik na poziomie 0) Huta Koszary, Huta Szklana, Czaplów/Zofiówka i Górki Napękowski nie posiadają lokalnych organizacji.

Tabela 10 Liczba organizacji pozarządowych w przeliczeniu na 1000 mieszkańców – gmina Bieliny, 2015 r.

	Liczba organizacji pozarządowych w przeliczeniu na 1000 mieszkańców
Bieliny	5,51
Porąbki	1,44
Kakonin	2,61
Huta Nowa	0,89
Huta Stara	2,69
Huta Szklana	0,00
Huta Koszary	0,00
Huta Podłysica	1,51
Czaplów/Zofiówka	0,00
Górki Napękowskie	0,00
Napęków	1,45
Makoszyn	3,75
Lechów	3,03
Belno	2,11
Średnia ważona dla gminy	1,78

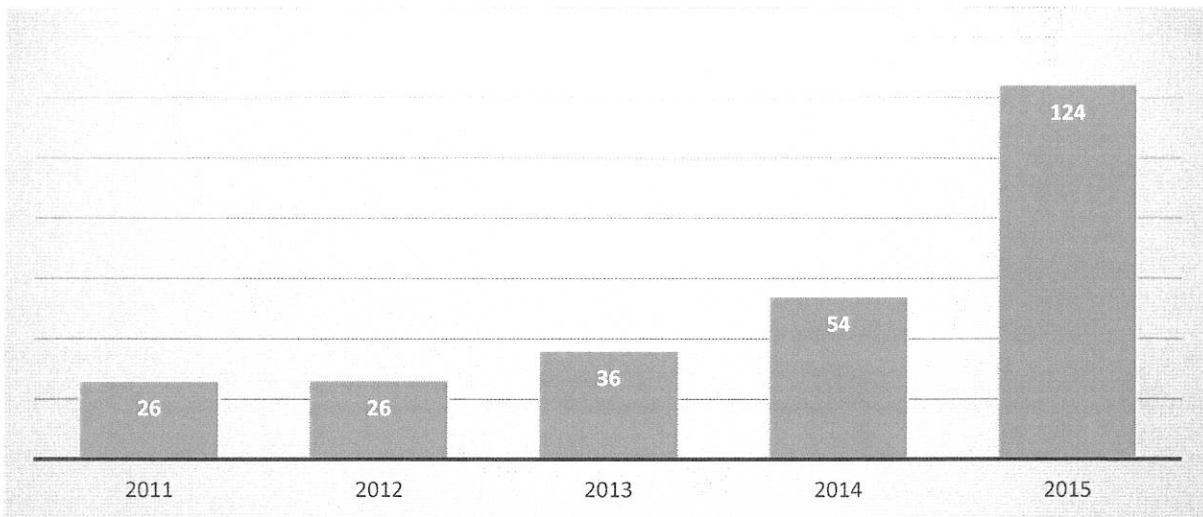
Źródło: Opracowanie własne na podstawie danych przekazanych przez Urząd Gminy

Uczestnictwo w życiu kulturalnym

Wśród wymienionych w poprzednim akapicie zdolności mieszkańców do oddolnego zrzeszania się, znaczącą rolę odgrywają wydarzenia związane z kulturą. Celem większości z organizacji pozarządowych jest działalność o charakterze kulturalnym oraz pielęgnowanie tradycji lokalnych.

Liczba imprez kulturalnych organizowanych na terenie gminy Bieliny uległa w ostatnich latach znacznemu wzrostowi. W 2015 r. odnotowano aż 124 podobne wydarzenia, co stanowi wzrost w stosunku do stanu z 2011 r. aż o 377%.

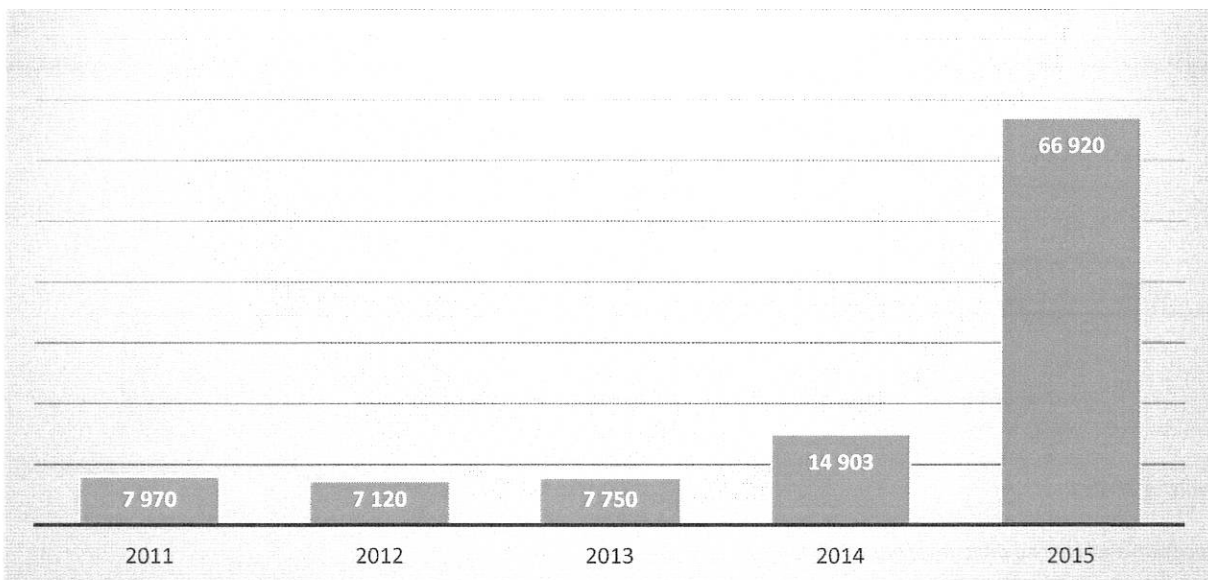
Rysunek 8 Liczba imprez kulturalnych organizowanych na terenie gminy Bieliny w latach 2011-2015



Źródło: Opracowanie własne na podstawie danych BDL/GUS

Wzrost liczby wydarzeń pociągnął za sobą bardzo wysoki wzrost liczby uczestników tychże wydarzeń. Szczególnie wysoki wzrost odnotowano (podobnie jak w przypadku liczby imprez) na przełomie lat 2014/2015, kiedy to wzrost ten osiągnął poziom 349%.

Rysunek 9 Liczba uczestników imprez kulturalnych organizowanych na terenie gminy Bieliny w latach 2011-2015

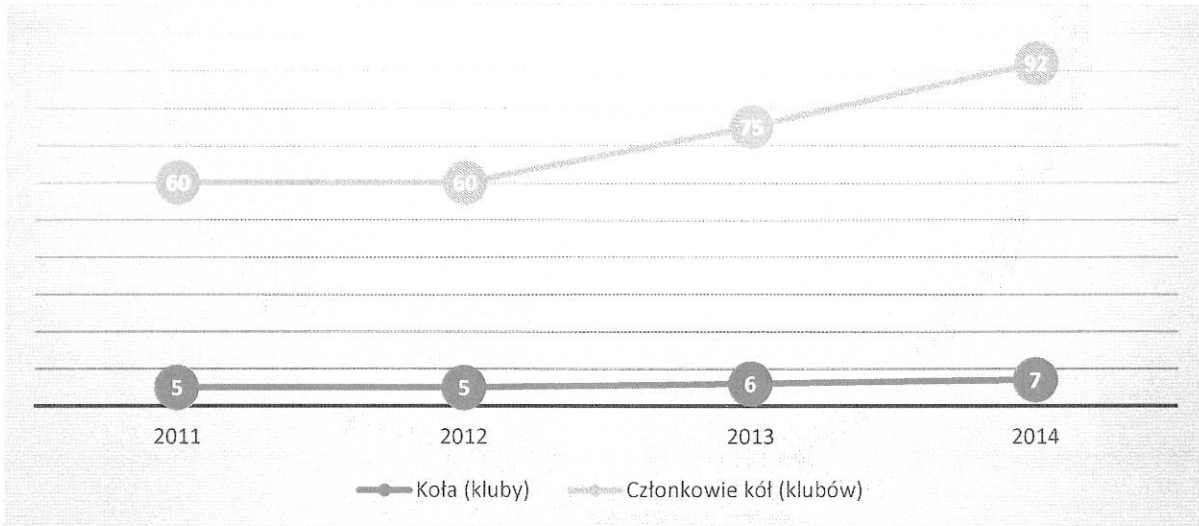


*brak danych za 2015 r.

Źródło: Opracowanie własne na podstawie danych BDL/GUS

W ostatnich latach wzrosła również liczba kół (klubów) działających na terenie analizowanej gminy. W 2014 r. odnotowano działalność 7 tego typu organizacji, których liczba członków wyniosła (w analogicznym roku) 92 osoby. Można więc mówić o zainteresowaniu mieszkańców wydarzeniami kulturalnymi i zaangażowaniu w rozwój tychże inicjatyw.

Rysunek 10 Koła (kluby) i ich uczestnicy, gmina Bieliny lata 2011-2014

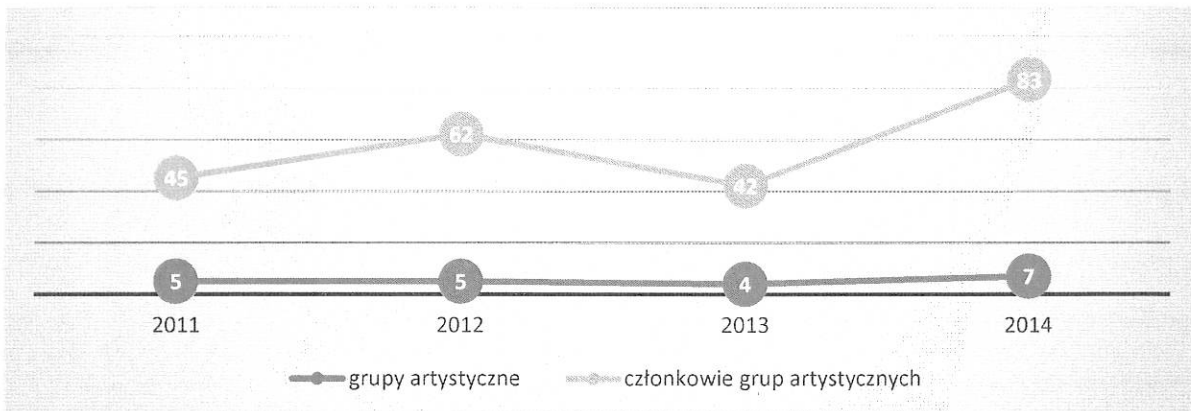


*brak danych za 2015 r.

Źródło: Opracowanie własne na podstawie danych BDL/GUS

Wzrostowi w analogicznym okresie czasu uległa również liczba działających na terenie gminy Bieliny grup artystycznych. Na koniec 2014 r. działało 7 tego typu grup, jednocząc w swoich ramach aż 92 członków. Wzrost liczby członków w latach 2011-2014 wyniósł nieco ponad 53%.

Rysunek 12 Grupy artystyczne i ich członkowie, gmina Bieliny lata 2011-2014

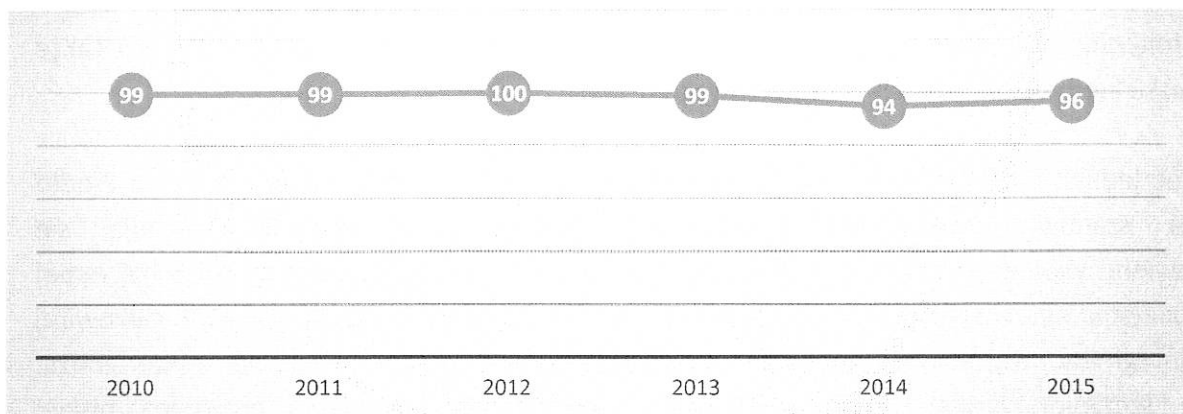


*brak danych za 2015 r.

Źródło: Opracowanie własne na podstawie danych BDL/GUS

Liczba czytelników bibliotek publicznych w przeliczeniu na 1000 mieszkańców na terenie analizowanej gminy od lat utrzymuje się na zbliżonym poziomie, a wahania w tym zakresie są niewielkie. Ostatecznie, na 2015 r. odnotowano 96 czytelników przypadających na każdy 1000 mieszkańców gminy.

Rysunek 11 Czytelnicy bibliotek publicznych na 1000 ludności, gmina Bieliny lata 2010-2015



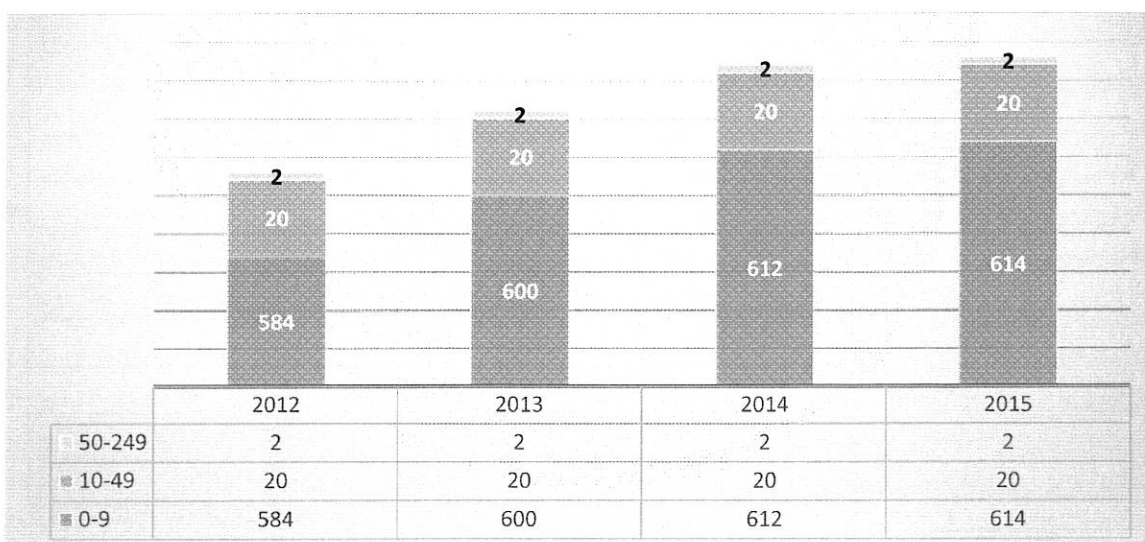
Źródło: Opracowanie własne na podstawie danych BDL/GUS

Sfera gospodarcza

Działalność przedsiębiorstw jest istotna dla każdego samorządu terytorialnego. Z jednej strony, dzięki odprowadzonym podatkom, podmioty te zapewniają gminie przychód. Z drugiej – co zdaje się być nawet bardziej istotne – stwarzają możliwość rozwoju zawodowego lokalnym mieszkańcom, kształtują rynek pracy, przyciągają ludność w wieku produkcyjnym.

Na terenie Gminy zlokalizowanych jest 636 przedsiębiorstw wpisanych do rejestru REGON. Największą część stanowią mikroprzedsiębiorstwa, których w roku 2015 było aż 614. Na terenie Gminy znajdują się także małe firmy, zatrudniające od 10 do 49 pracowników (20 podmiotów) oraz 2 przedsiębiorstwa zatrudniające od 50-249 osób. Należy zaznaczyć, że ich liczba zwiększyła się o 30 podmiotów w stosunku do roku 2012.

Rysunek 13 Podmioty gospodarki narodowej wg rejestru REGON



Źródło: opracowanie własne na podstawie BDL/GUS

Największym pracodawcą w regionie jest Gmina i jej jednostki organizacyjne, w tym przede wszystkim szkoły. Znacząca część miejsc pracy zlokalizowana jest w branży turystycznej, w tym kluczową rolę odgrywa osada średniowieczna. Wielu mieszkańców gminy zatrudnionych jest także na stanowisku kierowcy w firmach transportowych³.

Należy mieć jednak na uwadze, że dla ponad połowy mieszkańców gminy Bieliny główne źródło utrzymania stanowi prowadzenie gospodarstwa rolnego. Gospodarstwa cechują się rozdrobnieniem: większość z nich to działalność rolnicza prowadzona na obszarze do 5 ha, mniej jest gospodarstw o powierzchni 10 ha i powyżej. Łącznie użytki rolne stanowią 61% całkowitej powierzchni gminy, a głównymi uprawami są przede wszystkim truskawki, ale także zboża, ziemniaki i szczypiar. Niska żyzność gleb i małe powierzchnie upraw są przyczyną niskiej rentowności działalności⁴.

Wskaźnikiem pozwalającym na określenie charakterystyki tego obszaru na terenie poszczególnych gmin jest liczba zarejestrowanych podmiotów gospodarczych w przeliczeniu na 100 osób w wieku produkcyjnym. Średnia dla gminy w 2015 r. wyniosła 9,57, co oznacza, że na 100 osób w wieku produkcyjnym przypadało blisko 10 zarejestrowanych podmiotów gospodarczych. Odchylenia od średniej, świadczące o występowaniu ww. udziału poniżej średniej odnotowano na terenie sołectwa Kakonin, Napęków, Huta Podłysica, Makoszyn, Belno, Huta Stara, Porąbki, Górki Napękowskie oraz Czaplów-Zofiówka.

Tabela 11 Liczba zarejestrowanych podmiotów gospodarczych w przeliczeniu na 100 osób w wieku produkcyjnym – gmina Bieliny, 2015 r.

	Liczba zarejestrowanych podmiotów gospodarczych w przeliczeniu na 100 osób w wieku produkcyjnym
Kakonin	9,06
Napęków	6,29
Huta Podłysica	8,99
Huta Koszary	10,29
Lechów	10,15
Huta Szklana	13,79
Makoszyn	9,52
Belno	5,13
Huta Nowa	10,14
Bieliny	11,87
Huta Stara	7,38
Porąbki	9,01

³ Ibidem, s. 16

⁴ Gminna Strategia Rozwiązywania Problemów Społecznych w Gminie Bieliny na lata 2014 – 2020, Bieliny 2014, s. 10-11

Górki Napękowskie	2,33
Czaplów- Zofiówka	8,24
Średnia dla gminy	9,57

Źródło: Opracowanie własne na podstawie danych przekazanych przez Urząd Gminy i BDL/GUS

Kolejnym analizowanym wskaźnikiem gospodarczym jest udział osób w wieku produkcyjnym, w ogólnej liczbie mieszkańców. Średnia dla gminy wyniosła w 2015 r. 64,6, a poniżej tej średniej znalazły się takie sołectwa, jak Napęków, Huta Koszary, Makoszyn, Huta Nowa i Górki Napękowskie.

Tabela 12 Udział osób w wieku produkcyjnym, w ogólnej liczbie mieszkańców – gmina Bieliny, 2015 r.

Sołectwo/miejscowość	Udział Wiek prod. %
Kakonin	66,4
Napęków	62,3
Huta Podłysica	65,5
Huta Koszary	63,6
Lechów	65,7
Huta Szklana	66,3
Makoszyn	63
Belno	65,7
Huta Nowa	62,4
Bieliny	65,3
Huta Stara	65,6
Porąbki	65,7
Górki Napękowskie	56,9
Czaplów/ Zofiówka	66
Gmina Bieliny	64,6

Źródło: Opracowanie własne na podstawie danych przekazanych przez Urząd Gminy

Sfera przestrzenno-funkcjonalna i środowiskowa

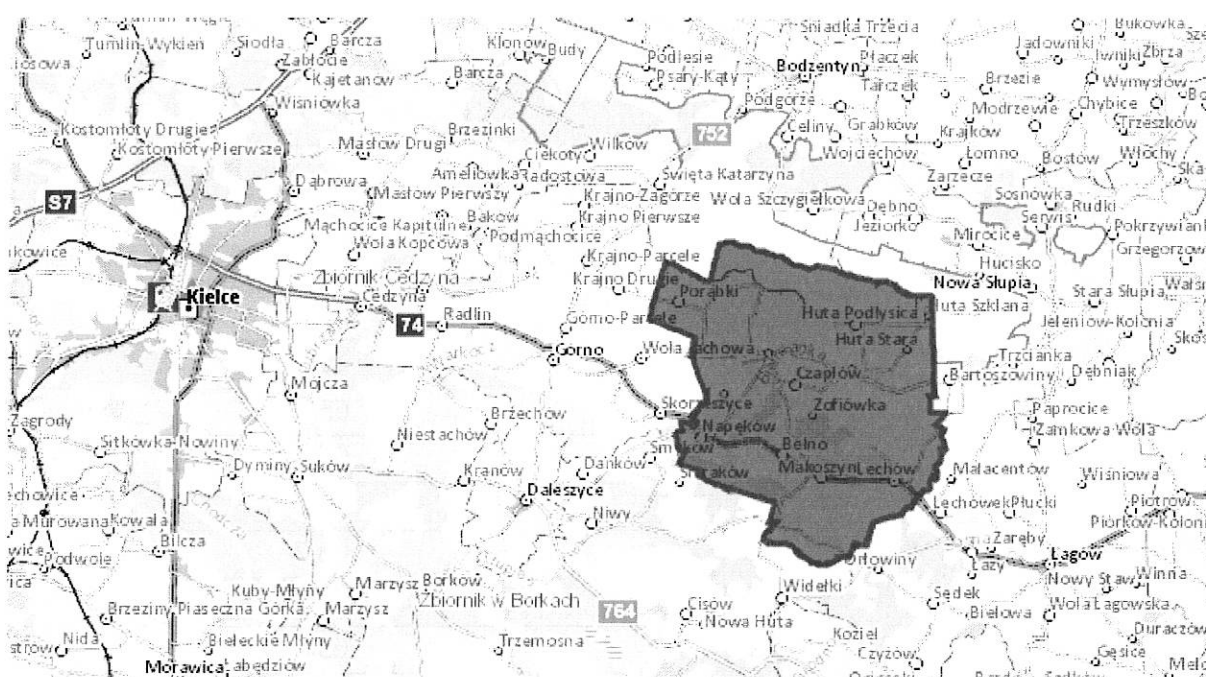
Położenie i struktura gminy

Gmina Bieliny o charakterze wiejskim zlokalizowana jest w województwie świętokrzyskim, w powiecie kieleckim. Siedzibą gminy jest miejscowość Bieliny. Usytuowana jest 23 km na wschód od Kielc, stolicy województwa świętokrzyskiego. Ponad 60% gruntów gminnych mieści się w granicach Świętokrzyskiego Parku Narodowego i jego otuliny. Sytuacja ta wpływa korzystnie na



utrzymanie macierzystego charakteru gminy rolniczej oraz dobrych warunków przyrodniczych. Pozostały fragment powierzchni gminy wchodzi w skład Cisowsko - Orłowińskiego Parku Krajobrazowego. Łączny obszar Gminy zajmuje 88,09 km². Gmina Bieliny graniczy z następującymi gminami (Daleszyce, Górnio, Bodzentyn, Nowa Słupia, Łągów). Na terenie Gminy Bieliny znajduje się 15 sołectw, tj.: Bieliny Kapitulne, Bieliny Poduchowne, Belno, Czaplów-Zofiówka, Górki Napękowskie, Huta Nowa, Huta Podłysica, Huta Stara, Huta Koszary, Huta Szklana, Kakonin, Lechów Makoszyn, Napęków, Porąbki.

Rysunek 14. Lokalizacja gminy Bieliny



Źródło: <http://mapy.geoportal.gov.pl/imap/>

Analizując udział gospodarstw niewyposażonych w kanalizację w ogóle gospodarstw zlokalizowanych na danym terenie jako obszar do analizy przyjęto obszar objęty aglomeracjami ściekowymi tj. aglomeracją Bieliny (Bieliny, Porąbki, Kakonin, Huta Nowa, Huta Stara, Huta Podłysica, Huta Szklana, Huta Koszary, Czaplów- Zofiówka) i aglomeracja Napęków (Napęków, Górki Napękowskie, Belno, Makoszyn, Lechów). W aglomeracji Bieliny udział gospodarstw niewyposażonych w system kanalizacji zbiorowej wg stanu na 2015r. wynosi 13,98% - powyżej tej średniej znalazły się: Bieliny, Huta Nowa, Huta Stara, Huta Koszary oraz Czaplów- Zofiówka. W aglomeracji Napęków nie funkcjonuje system zbiorowego odprowadzania ścieków, jest to nowoutworzona aglomeracja (system kanalizacji w fazie projektowej), w tej aglomeracji 100% gospodarstw domowych nie korzysta ze zbiorczej sieci kanalizacyjnej. Średnia dla gminy, (gospodarstwa na obszarze obu aglomeracji) wyniosła w 2015 r. 46,23%. Powyżej średniej gminnej znalazły się wszystkie sołectwa położone na obszarze aglomeracji Napęków. Tym samym, sfera problemowa względem wskaźnika występuje na terenie tych właśnie sołectw.

Ze względu na uwarunkowania techniczne dostęp do usług w zakresie zbiorowego odprowadzania ścieków w krótszym czasie można uzyskać w sołectwach położonych na obszarze aglomeracji Bieliny.

Tabela 13 Udział gospodarstw niewyposażonych w kanalizację – gmina Bieliny, 2015 r.

	Udział gospodarstw niewyposażonych w kanalizację
Bieliny	20,39%
Porąbki	10,39%
Kakonin	3,80%
Huta Nowa	18,30%
Huta Stara	17,50%
Huta Szklana	1,85%
Huta Koszary	14,89%
Huta Podłysica	10,94%
Czaplów/Zofiówka	27,82%
Aglomeracja Bieliny	13,98%
Górki Napękowskie	100,00%
Napęków	100,00%
Makoszyn	100,00%
Lechów	100,00%
Belno	100,00%
Aglomeracja Napęków	100%
Średnia ważona dla gminy	46,23%

Źródło: Opracowanie własne na podstawie danych przekazanych przez Urząd Gminy

Kolejnym aspektem problemowych w sferze przestrzenno-funkcjonalnej jest udział gospodarstw niewyposażonych w wodociąg. W tym przypadku średnia dla gminy wyniosła 11,25%, a powyżej niej znalazły się takie sołectwa, jak Huta Stara, Huta Szklana, Napęków i Lechów. Problemem natomiast jest zapewnienie nieprzerwanej dostawy wody ze względu na brak zasobów wody w ujęciach. Również stare sieci wodociągowe w szczególności w: Porąbkach, części Bielin i w Czaplowie narażone są na awarie ze względu na stan techniczny i istnieje obawa niedotrzymania obowiązujących norm dostawy wody pitnej.

Tabela 14 Udział gospodarstw niewyposażonych w wodociąg – gmina Bieliny, 2015 r.

	Liczba gospodarstw niewyposażonych w wodociąg
Bieliny	0,00%
Porąbki	0,00%
Kakonin	0,00%
Huta Nowa	0,00%
Huta Stara	4,00%
Huta Szklana	3,41%
Huta Koszary	0,00%
Huta Podłysica	0,00%
Czaplów/Zofiówka	0,00%
Górki Napękowski	0,00%
Napęków	6,44%
Makoszyn	0,00%
Lechów	4,00%
Belno	0,00%
Średnia ważona dla gminy	1,19%

Źródło: Opracowanie własne na podstawie danych przekazanych przez Urząd Gminy

Środowisko przyrodnicze

Gmina Bieliny położona jest w masywie Gór Świętokrzyskich, przez co – ze względu na unikatowe walory przyrodniczo-krajobrazowe – całość obszaru objęta jest różnymi formami ochrony przyrody. Ponad 62% powierzchni gminy znajduje się w Świętokrzyskim Parku Narodowym lub jego otulinie, przy czym północny teren włączony jest także do obszaru „Łysogóry” sieci Natura 2000. Lasy znajdujące we wschodniej części gminy wliczane są do obszaru „Ostoja Jeleniowska”, zaś kompleksy leśne na południu: do obszaru „Lasy Cisowsko-Orłowińskie”. Pozostałą część terenu obejmuje Cisowsko-Orłowiński Park Krajobrazowy wraz z otuliną. Ponadto, przy południowej granicy gminy ulokowany jest ścisły rezerwat przyrody „Zamczysko”, którego powierzchnia wynosi 14,4ha, zaś przedmiotem jego ochrony są fragmenty pierwotnego lasu mieszanego bukowego⁵. Ograniczenia związane z regulacjami wynikającymi z ochrony środowiska determinują w znacznej mierze uwarunkowania rozwoju przedsiębiorczości zakazując niektórych form działalności.

Na terenie gminy nie występują składowiska odpadów niebezpiecznych. Jednakże, ważnym zadaniem w tym obszarze jest usunięcie i utylizacja wyrobów azbestowych. Zgodnie z gminnym Programem Usuwania Azbestu na lata 2013-2032, na terenie gminy zlokalizowanych jest 4 367 obiektów, które łącznie zawierają ponad 7 tys. ton azbestu. Poniższe zestawienie prezentuje ilość

⁵ Strategia Rozwoju Gminy Bieliny do 2020 roku, s. 9-10

azbestu przypadającą na 1 budynek. Średnia dla gminy wyniosła w 2015 r. 156,16 m². Niestety, znaczna część sołectw wchodzących w skład gminy przewyższa tę średnią. Mowa w tym przypadku o takich sołectwach, jak Belno, Bieliny, Górki Napękowskie, Huta Koszary, Huta Podłysica, Huta Stara, Kakonin, Lechów i Czaplów-Zofiówka.

Tabela 15 Ilość azbestu przypadająca na 1 budynek – gmina Bieliny, 2013-2015, w m²

	Ilość azbestu (m ²) przypadające na 1 budynek		
	2013	2014	2015
Belno	174,79	175,01	175,02
Bieliny	160,83	160,8	160,78
Czaplów/Zofiówka	152,34	151,25	151,13
Górki Napękowskie	182,88	182,5	182,84
Huta Koszary	168,76	168,8	168,76
Huta Nowa	150,31	149,1	147,55
Huta Podłysica	166,08	166	164,29
Huta Stara	175,96	174,4	174,87
Huta Szklana	123,86	122,1	122,07
Kakonin	162,54	162,5	162,54
Lechów	166,23	165,8	165,22
Makoszyn	142,57	142,4	142,42
Napęków	127,85	127,3	126,53
Porąbki	142,89	143,1	142,18
Średnia dla gminy	156,95	156,6	156,16

Źródło: Opracowanie własne na podstawie danych przekazanych przez Urząd Gminy

Poniżej przedstawiona została lokalizacja wyrobów azbestowych na terenie Gminy Bieliny.

Rozwój gospodarki i rolnictwa na terenie gminy Bieliny w sposób nieunikniony prowadzi do przerwania ciągłości istniejących układów, które decydują o zachowaniu równowagi przyrodniczej. Nie oznacza to jednak, że nie należy podejmować działań, które ograniczą wprowadzenie zanieczyszczeń do atmosfery.

W sołectwach występuje tzw. "niska emisja", która pochodzi z lokalnych kotłowni oraz palenisk indywidualnych wg zasady "co dom to komin". W tym zakresie nie są stosowane żadne ograniczenia w emisji szkodliwych substancji do atmosfery. Trudno także szczegółowo określić ich ilość i stopień szkodliwości (w zależności ile i co się spala).

W zakresie emisji szkodliwych substancji do powietrza atmosferycznego poza produkcją energii cieplnej, na terenie Gminy Bieliny występują jeszcze inne źródła, przede wszystkim ruch kołowy (droga krajowa nr 74 i wojewódzka 753, które stanowią główne szlaki komunikacyjne z bardzo dużym natężeniem ruchu). Obserwuje się zjawisko coraz większej liczby poruszających się po zlokalizowanych na terenie gminy drogach samochodów, w tym osobowych, które emitują do powietrza coraz większe ilości szkodliwych substancji powstających ze spalania paliw.

Sfera techniczna

Sfera techniczna w rewitalizacji rozumiana jest wężej niż w klasycznym jej znaczeniu. Uwagę zwraca się przede wszystkim na stan techniczny obiektów budowlanych oraz niefunkcjonowanie rozwiązań umożliwiających ich efektywne wykorzystanie – zwłaszcza w obszarze energooszczędności i ochrony środowiska. Na terenie gminy Bieliny występują obiekty o niskiej efektywności energetycznej, a tym samym – wymagające termomodernizacji zarówno w zakresie ocieplenia ścian, wymiany stolarki jak również wymiany instalacji. Wśród nich znajdują się także budynki instytucji gminnych, w tym budynki oświatowe. Potrzeba zmian w tym obszarze uwidoczniła została w zapisach Strategii Rozwoju Gminy Bieliny do 2020 roku.

W szczególności interwencji wymagają budynki mieszkalne zarówno znajdujące się w mieszkaniowym zasobie gminy (tzw. Agronomówka w Bielinach, budynki po dawnych domach nauczyciela: w Porąbkach, Lechowiu, Makoszynie, Belnie), ale również będące własnością prywatną, w szczególności budowane w okresie do 1970r. (516 budynków) oraz w okresie 1971-1988 (1099 budynków).

Zły stan techniczny budynków użyteczności publicznej w szczególności ośrodków zdrowia (Bieliny, Makoszyń) przyczynia się do braku możliwości świadczenia na terenie gminy specjalistycznych usług medycznych.

Na terenie gminy znajdują się również budynki zdegradowane, którym można nadać nowe funkcje tj. 1) budynek OSP W Hucie Nowej w części w której do 2000 roku (przed oddaniem do użytku nowego budynku szkoły podstawowej) odbywały się zajęcia lekcyjne – obecnie użytkowane jest jedynie pomieszczenie do garażowania samochodu strażackiego. Biorąc pod uwagę potrzeby osób starszych oraz z niepełnosprawnościami budynek po przebudowie i dostosowania do obowiązujących wymogów architektonicznych może pełnić funkcję ośrodka terapii zajęciowej.



- 2) budynek w Kakoninie, w którym mieściła się filia SP w Porąbkach – po remoncie może zostać wykorzystany na świetlicę wiejską lub udostępniony do prowadzenia działalności gospodarczej,
- 3) część budynku OSP w Belnie

Problemy społeczne a dokumenty strategiczne gminy

Gminy, tak samo jak pozostałe podmioty funkcjonujące na rynku, posiadają zarówno misję własnej działalności, jak i cele strategiczne z niej wynikające. Na podstawie misji gminy Bieliny w 2014 roku powstała Strategia Rozwoju Gminy Bieliny na lata 2014 – 2020, w którym uwzględniono problematykę społeczną. Cele strategiczne w rozwoju gminy zostały sformułowane następująco:

1. Wzrost atrakcyjności gminy Bieliny jako miejsca zamieszkania, poprzez rozbudowę infrastruktury komunalnej, ułatwienie dostępu oraz efektywne dostosowanie oferty szkolnictwa, rozbudowę sieci komunikacji zbiorowej, dalszy rozwój infrastruktury opieki zdrowotnej;
2. Wzrost atrakcyjności gminy Bieliny, jako miejsca wypoczynku, poprzez poszerzenie bazy gastronomiczno-rekreacyjnej oraz noclegowej, a także stworzenie wspólnej strategii promocji regionu z sąsiadującymi podmiotami administracyjnymi;
3. Wzrost atrakcyjności gminy Bieliny, jako miejsca prowadzenia biznesu, poprzez organizacje terenów inwestycyjnych oraz strategii ich promocji, remont sieci drogowej, a także reorganizację rolnictwa oraz przetwórstwa rolno-spożywczego.

Cele Gminnego Programu Rewitalizacji w Gminie Bieliny będą uwzględniały postanowienia ww. dokumentu strategicznego. Biorąc pod uwagę cele strategiczne gminy wybrano te obszary społeczno-ekonomiczne, w których reformy wpłyną na najefektywniejsze wykorzystanie dostępnych środków.

Fundamentalne postanowienia w zakresie pomocy społecznej, które zostały określone w Strategii Rozwoju Gminy Bieliny na lata 2014 – 2020, są następujące:

1. Harmonizacja i zaangażowanie społeczności w sprawy ich dotyczące,
2. Usamodzielnienie mieszkańców gminy od środków pochodzących z zasiłków, które dokona się poprzez zwiększenie ich aktywności na rynku pracy,
3. Umocnianie więzi rodzinnych, wielopokoleniowych, skutkujące wzrostem samodzielności rozwiązywania problemów i wzajemnej współpracy w celu rozwiązywania wyzwań,
4. Polepszenie stanu szkolnictwa, oferujące możliwość wszechstronnego rozwoju młodzieży, poprzez efektywne dostosowanie form i zakresu podmiotowego nauczania do realiów i potrzeb społeczności,
5. Aktywizację społeczną osób niepełnosprawnych, która przyczyni się zarówno do wzrostu integracji tych osób z resztą społeczeństwa, jak i pomoże im poczuć się potrzebnymi w lokalnej wspólnocie.

Gminny Program Rewitalizacji dla Gminy Bieliny uwzględnia, a także kontynuuje wyznaczone cele szczegółowe z poprzedniego dokumentu Lokalny Program Rewitalizacji miejscowości Bieliny 2008 - 2013:

1. Poprawa warunków życia mieszkańców - poprawa estetyki przestrzennej, w tym infrastruktury społecznej,
2. Zaspokojenie potrzeb mieszkańców Bielin w zakresie rozwoju sportu i rekreacji,
3. Stworzenie warunków wpływających na poprawę jakości życia lokalnej społeczności,
4. Usprawnienie ruchu kołowego i pieszego,
5. Modernizacja infrastruktury społecznej i technicznej, pozwalającej na rozwój działalności społecznej, kulturalnej, sportowej
6. Budowa tożsamości społeczności Bielin

Gminny Program Rewitalizacji jest także zgodny ze studium uwarunkowań i kierunków zagospodarowania przestrzennego. Celem dokumentu jest określenie polityki przestrzennej gminy, w tym lokalnych zasad zagospodarowania przestrzennego, po uprzednim rozpoznaniu uwarunkowań rozwoju gminy. Aktualne studium gminy nie zawiera obszarów zdegradowanych i podobszarów rewitalizacji. Należy podkreślić, że aktualnie trwają prace nad zmianą dokumentu Studium zapoczątkowane Uchwałą Nr VII/37/11 Rady Gminy Bieliny z dnia 27 maja 2011r.

W dniu 28 października Rada Gminy Bieliny podjęła Uchwałę Nr XXV/187/16 w sprawie aktualności Studium uwarunkowań i kierunków zagospodarowania przestrzennego Gminy Bieliny i miejscowych planów zagospodarowania przestrzennego obowiązujących na terenie Gminy Bieliny, w której stwierdzono nieaktualność Studium oraz brak aktualności miejscowych planów. W stanowiącej załącznik do uchwały "Ocenie aktualności studium uwarunkowań i kierunków zagospodarowania przestrzennego i miejscowych planów zagospodarowania przestrzennego Gminy Bieliny" zaznaczono również potrzebę dokonania aktualizacji studium wynikającej z zapisów ustawy z dnia 9 października 2015r. o rewitalizacji co do zgodności treści w GPR ze Studium. Zapisy zawarte w Gminnym Programie Rewitalizacji Gminy Bieliny na lata 2016-2025 zostaną porównane z przygotowanym projektem zmiany Studium, na dalszym etapie procedowania zmian studium, już po przyjęciu przez Radę Gminy GPR i w przypadku niezgodności dokonane zostaną w projekcie zmian Studium zapisy, które doprowadzą do zgodności z treścią GPR.

Powyższe wytyczne zostały dostosowane do misji gminy, która jasno stanowi, że kluczowym aspektem w każdej tworzonej strategii musi być dążenie do jak najefektywniejszego gospodarowania zasobami, w celu poprawy jakości życia wśród społeczeństwa. Tworzony Gminny Program Rewitalizacji Gminy Bieliny uwzględnia w swoich założeniach ww. postanowienia, sugerując jednocześnie zwrócenie uwagi na pozostałe aspekty społeczne.

Wyznaczenie obszaru zdegradowanego

Metodologia wyboru obszaru zdegradowanego

Zgodnie z ustawą, obszar gminy znajdujący się w stanie kryzysowym, to obszar na którym koncentrują się negatywne zjawiska społeczne (tj. bezrobocie, ubóstwo, przestępczość, niski poziom edukacji lub kapitału społecznego czy też niewystarczający poziom uczestnictwa w życiu publicznym i kulturalnym). Rozpatrując wskazywane przez Ustawę obszary, szczególne natężenie zjawisk zaobserwować można na terenie miejscowości Bieliny, w sołectwie: Huta Nowa, Porąbki, Huta Szklana, Huta Podłysica, Makoszyn, Napęków i Górki Napękowskie.

Obszary te wyznaczono w wyniku rangowania sołectw gminy z uwzględnieniem takich czynników, jak: udział ludności w wieku poprodukcyjnym w ludności ogółem na danym obszarze, udział ludności w wieku przedprodukcyjnym w ludności ogółem na danym obszarze, stosunek ludności w wieku produkcyjnym do ludności w wieku nieprodukcyjnym na danym obszarze, udział osób bezrobotnych wśród osób w wieku produkcyjnym na danym obszarze, wzrost liczby ludności %, udział osób korzystających z pomocy społecznej w ogólnej liczbie ludności %, liczba świadczeń w przeliczeniu na rodzinę korzystających z pomocy społecznej, organizacje pozarządowe w przeliczeniu na 1000 osób, frekwencja wyborcza, ilość azbestu (m²) przypadające na 1 budynek, liczba zarejestrowanych podmiotów gospodarczych w przeliczeniu na 100 osób w wieku produkcyjnym, udział gospodarstw niewyposażonych w kanalizację, liczba gospodarstw niewyposażonych w wodociąg, degradacja stanu technicznego obiektów budowlanych oraz niefunkcjonalne rozwiązania techniczne.

Obszary wskazane zostały jako problemowe w przypadku, kiedy wartość wskaźnika przypadającego na dany obszar był gorszy (niekorzystny) w stosunku do średniej dla gminy. Średnia dla gminy, w zależności od charakteru wskaźnika, wyliczona została jako średnia arytmetyczna bądź odchylenie standardowe. Wartości wskaźników dla poszczególnych sołectw/miejscowości przedstawia poniższa tabela. W kolorze niebieskim oznaczono wskaźniki społeczne. Kolor pomarańczowy przypada na pozostałe sfery (środowiskową, gospodarczą, przestrzenno-funkcjonalną i techniczną).

Kolorem oznaczono wartości, które przekraczają dla danego czynnika średnią/odchylenie standardowe obliczone dla gminy, bądź (np. w przypadku frekwencji wyborczej, podmiotów gospodarczych czy też organizacji pozarządowych) są od niej niższe. Następnie dokonano sumowania kategorii. Poniżej przedstawiono dane w zakresie występowania sytuacji kryzysowych w podziale na poszczególne sfery badawcze.

Tabela Liczba aspektów kryzysowych w podziale na sołectwa/miejscowości wchodzące w skład gminy Bieliny

	Liczba obszarów kryzysowych w sferze społecznej	Stan kryzysowy w sferze gospodarczej	Stan kryzysowy w sferze środowiskowej	Stan Kryzysowy w sferze przestrzenno-funkcjonalnej	Stan kryzysowy w sferze technicznej
Bieliny	5	nie	tak	tak	tak
Porąbki	5	tak	nie	tak	tak
Kakonin	3	tak	tak	nie	nie
Huta Nowa	6	nie	nie	tak	tak
Huta Stara	3	tak	tak	tak	nie
Huta Szklana	5	nie	nie	tak	tak
Huta Koszary	6	nie	tak	nie	nie
Huta Podłysica	5	tak	tak	nie	nie
Czaplów/Zofiówka	5	tak	nie	nie	nie
Górki Napękowski	5	tak	tak	nie	nie
Napęków	5	tak	nie	tak	nie
Makoszyn	5	tak	nie	tak	tak
Lechów	4	nie	tak	tak	tak
Belno	4	tak	tak	tak	tak

Źródło: opracowanie własne.

Charakterystyka obszaru zdegradowanego

Strefa społeczna scharakteryzowana została z wykorzystaniem takich parametrów, jak udział ludności w wieku poprodukcyjnym w ludności ogółem na danym obszarze, udział ludności w wieku przedprodukcyjnym ludności ogółem na danym obszarze, stosunek ludności w wieku produkcyjnym do ludności w wieku nieprodukcyjnym na danym obszarze, udział osób bezrobotnych w wieku produkcyjnym na danym obszarze, wzrost ludności, udział osób korzystających z pomocy społecznej w ogólnej liczbie ludności, liczba świadczeń w przeliczeniu na rodzinę korzystająca z pomocy społecznej, ilość organizacji pozarządowych na 1000 osób na danym obszarze oraz frekwencja wyborcza rozumiana jako średnia wyborów samorządowych z 2014 roku i wyborów prezydenckich z 2015 roku. Wybrano taki wskaźnik,

gdyż daje on najlepszy obraz aktywności społecznej zarówno w zakresie lokalnym jak również ogólnokrajowym.

Ze względu na brak ewidencjonowania przestępstw z podziałem na każde sołectwo/miejscowość w gminie Bieliny, przestępczość nie została ujęta jako wskaźnik, treści dotyczące przestępczości oraz życia kulturalnego na terenie gminy Bieliny mają charakter jedynie informacyjny.

Ze względu na powszechność występowania problemów społecznych, zdecydowano się na ustalenie pewnego poziomu w zakresie liczby występujących problemów społecznych, którego przekroczenie wiązałoby się z zakwalifikowaniem danego sołectwa do obszarów zdegradowanych gminy. Poziom ten określony został na występowanie co najmniej 5 społecznych zjawisk problemowych. Jednakże, zgodnie z obowiązującymi przepisami, aby obszar został uznany za zdegradowany, muszą jednocześnie współwystępować problemy z zakresu środowiskowego bądź przestrzenno-funkcjonalnego bądź gospodarczego bądź technicznego. Za obszar zdegradowany zostaje uznany obszar w którym oprócz co najmniej 5 niekorzystnych zjawisk społecznych wystąpią zjawiska kryzysowe w co najmniej dwóch pozostałych sferach.

W wyniku tego, jako obszary zdegradowane wyznaczone zostały następujące sołectwa/miejscowości: Bieliny, Porąbki, Huta Nowa, Huta Szklana, Huta Podłysica, Górki Napękowskie, Napęków, Makoszyn.

Wyznaczenie obszaru do rewitalizacji

Zgodnie z ustawą obszarem rewitalizacji nazywa się obszar obejmujący całość lub część obszaru zdegradowanego i cechujący się szczególną koncentracją negatywnych zjawisk (w obszarze gospodarczym, środowiskowym, przestrzenno-funkcjonalnym i/lub technicznym). Nie może być on większy niż 20% powierzchni gminy oraz nie może go zamieszkiwać więcej niż 30% liczby jej mieszkańców. Jednocześnie, może zostać podzielony na podobszary – w tym nieposiadające wspólnych granic. Co więcej, tereny niezamieszkałe (tj. tereny przemysłowe (także wydobywcze), powojenne oraz pokolejowe) mogą podlegać rewitalizacji jedynie w przypadku, gdy prowadzone na nich działania przyczynią się do przeciwdziałania negatywnym zjawiskom społecznym⁷.

Do rewitalizacji proponuje się obszar składający się z podobszarów: Bieliny, Porąbki, Huta Nowa i Huta Szklana. Na obszarze wyznaczonym do rewitalizacji współwystępują problemy społeczne oraz przestrzenno-funkcjonalne lub gospodarcze, lub środowiskowe lub techniczne, co jest niezbędnym kryterium z punktu widzenia zapisów ustawy. Przy wyznaczeniu obszaru rewitalizacji wzięto również pod uwagę skalę przekroczenia poszczególnych wskaźników, opinie ekspertów i lokalną charakterystykę (zły stan techniczny części obiektów, bariery

⁷ Art. 9 Ustawy z dn. 9 października 2015 r. o rewitalizacji

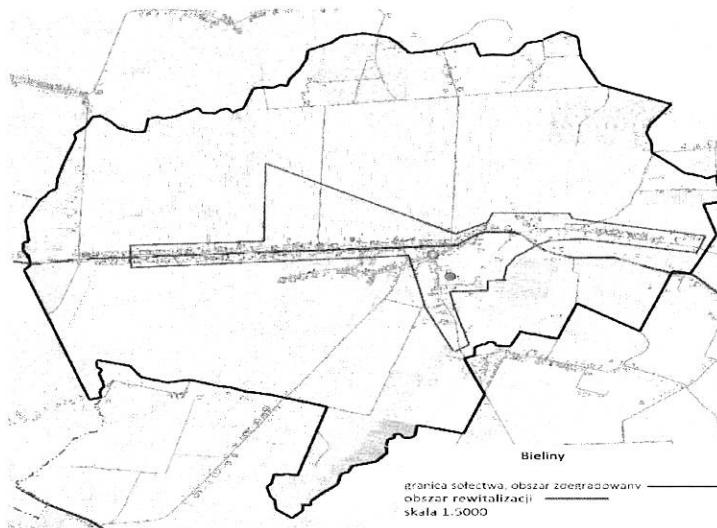


architektoniczne i zły stan techniczny części budynków użyteczności publicznej – w tym także nieefektywność energetyczną).

Obszar wskazany do rewitalizacji stanowi 2,36 % powierzchni całej gminy Bieliny tj. 207, 7 ha , zaś ludność zamieszkująca obszar rewitalizacji stanowi 29% całkowitej liczby ludności gminy Bieliny (2984 osoby), odpowiednio:

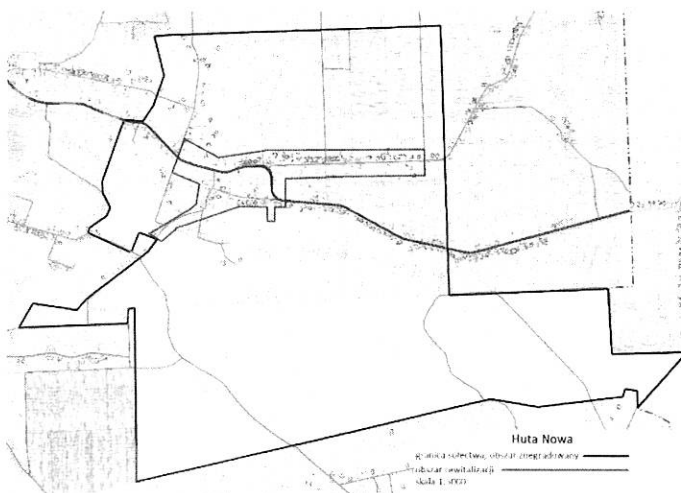
Podobszar Bieliny

- Powierzchnia: 104, 36 ha
- Liczba ludności: 1258 mieszkańców



Podobszar Huta Nowa

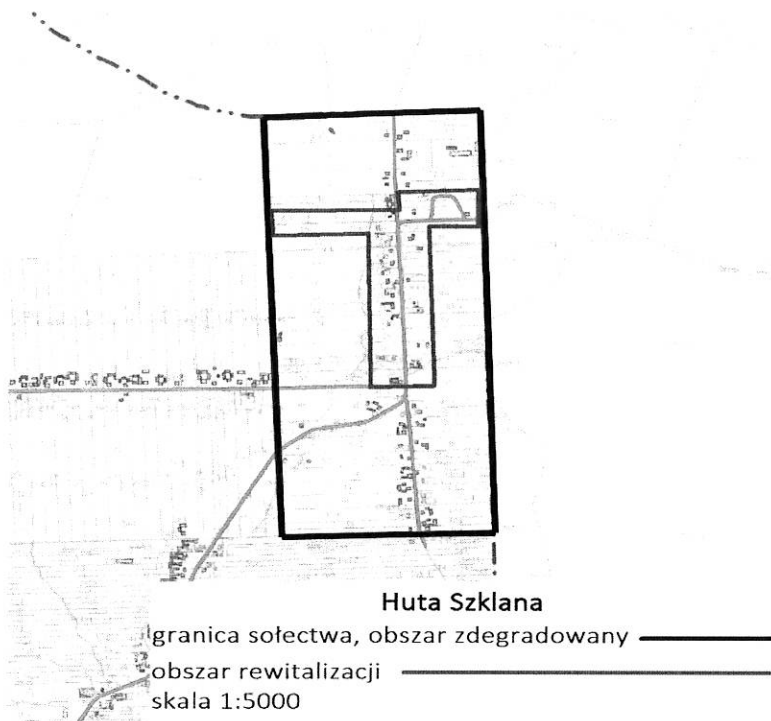
- Powierzchnia: 61,91 ha
- Liczba ludności: 909 mieszkańców





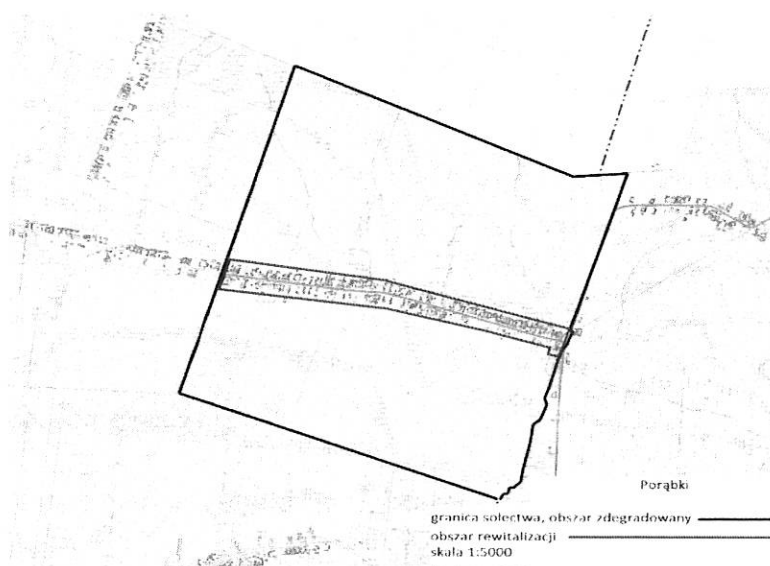
Podobszar Huta Szklana

- Powierzchnia: 11,77 ha
- Liczba ludności: 131 osób



Podobszar Porąbki

- Powierzchnia: 29,66 ha
- Liczba ludności: 686 osób



Dodatkowo, badania prowadzone przez Urząd Gminy wskazują na fakt, iż ponad połowa mieszkańców bardzo źle ocenia dostępność miejsc pracy na terenie gminy. Problem ten jest widoczny także w analizie danych zastanych, gdzie wskazuje się niską liczebność podmiotów gospodarczych mających swoją siedzibę na terenie gminy. Ze względu na rolniczy charakter obszaru, dużym problemem jest bezrobocie ukryte. Ponadto wskazuje się także na słabą jakość usług medycznych jako czynnik negatywnie wpływający na społeczność lokalną: determinuje on poczucie wykluczenia społecznego w obszarze opieki zdrowotnej. Jednocześnie opieka zdrowotna jest tym ważniejsza, że jak wykazano wcześniej – następuje stopniowy proces starzenia się społeczeństwa, który będzie w przyszłości powodował narastanie negatywnej sytuacji.

Zjawiska kryzysowe skumulowane są szczególnie w Bielinach (sołectwo Bieliny Kapitulne i Bieliny Poduchowne), jako miejscowości gdzie kumuluje się świadczenie większości usług dla całego obszaru gminy poprzez zlokalizowanie w tej miejscowości instytucji i podmiotów skupiających lokalną ludność (np. sklepy, oświata, urząd).

Poniżej przedstawiona została analiza jakościowa, określająca główne negatywne zjawiska występujące na obszarze wskazanym do rewitalizacji. Wyniki uzupełnione zostały o wskazania zebrane w trakcie konsultacji społecznych dokumentu- *Diagnoza na potrzeby wyznaczenia obszaru zdegradowanego i obszaru do rewitalizacji*.

Tabela 8 Analiza jakościowa – charakterystyka negatywnych zjawisk obszaru rewitalizacji

Sfera	Charakterystyka negatywnych zjawisk
Społeczna	<ul style="list-style-type: none"> ➤ Wysoki udział ludności w wieku poprodukcyjnym ➤ Słaba integracja społeczności lokalnej ➤ Niski poziom partycypacji społecznej ➤ Akty chuligaństwa i wandalizmu ➤ Występujące patologie społeczne ➤ Malejąca liczba mieszkańców ➤ Wysoki udział osób bezrobotnych wśród osób w wieku produkcyjnym ➤ Brak infrastruktury sportowej lub infrastruktura wymagająca remontu i modernizacji ➤ Brak mieszkań socjalnych ➤ Niedostosowanie budynków użyteczności społecznej do potrzeb osób niepełnosprawnych (np. szkoła w Bielinach) ➤ Niewystarczający dostęp do usług medycznych ➤ Wymagająca analizy oferta kulturalna w związku ze zwiększającą się strukturą demograficzną
Przestrzenno-funkcjonalno-	<ul style="list-style-type: none"> ➤ Występowanie zdegradowanych obiektów budowlanych, wymagających pilnych prac remontowych/modernizacyjnych

<p>techniczna</p>	<p>(np. budynki komunalne, dom nauczyciela w Porąbkach, remiza strażacka w Hucie Nowej, hala sportowa w Bielinach, ośrodek zdrowia)</p> <ul style="list-style-type: none"> ➤ Występowanie niefunkcyjnych rozwiązań technicznych ➤ niedostosowanie obiektów do zmieniającej się funkcji obszaru ➤ Niedostateczna dbałość o estetykę miejsc publicznych ➤ Niedostateczna dostępność komunikacyjna (połączenie między sołectwami gminy) ➤ Braki w zakresie „małej architektury” ➤ Nienajlepszy stan dróg i chodników (lub ich brak) ➤ Brak ścieżek rowerowych ➤ Brak miejsc do spędzania czasu wolnego ➤ Nieefektywne oświetlenie dróg ➤ Zabytki i inne obiekty i elementy dziedzictwa kulturowego wymagające remontu lub odnowy
<p>Środowiskowe</p>	<ul style="list-style-type: none"> ➤ Występowanie wyrobów zawierających azbest ➤ Problemy z dostępem do sieci kanalizacyjnej ➤ Niedostateczna ilość ogólnie dostępnych terenów zielonych/spacerowych ➤ Brak dostępu do sieci gazowej ➤ Niska świadomość w zakresie ochrony środowiska ➤ Przerwy w dostawach wody- niedotrzymywanie standardów ➤ Występowanie niskiej emisji
<p>Gospodarcze</p>	<ul style="list-style-type: none"> ➤ Niska liczba podmiotów gospodarczych ➤ Niska liczba lokali gastronomicznych ➤ Rozdrobione gospodarstwa rolne ➤ Niski poziom przedsiębiorczości ➤ Niewystarczająca oferta inwestycyjna ➤ Niewykorzystany potencjał turystyczny

Analiza SWOT

Celem analizy SWOT (strengths-weaknesses-opportunities-threats) jest identyfikacja i analiza czynników w kontekście ustalonego celu oraz wskazanie najlepszych rozwiązań, wytyczenie kierunków działania przy jednoczesnym wykorzystaniu szans i mocnych stron, a także minimalizacji zagrożeń i słabych stron analizowanego podmiotu. Przystępując do analizy SWOT należy wskazać czynniki, które mogą wpływać na funkcjonowanie analizowanego podmiotu. Następnie należy posegregować je w cztery grupy:

- grupa 1: mocne strony (strengths, „S”) - czynniki wewnętrzne, cechy, które stanowią atuty, zalety, przewagę analizowanego podmiotu
- grupa 2: słabe strony (weaknesses, „W”) - czynniki wewnętrzne, cechy, które są słabszą stroną analizowanego podmiotu, bariery, wady
- grupa 3: szanse (opportunities, „O”) - czynniki zewnętrzne, cechy otoczenia, które stwarzają szansę korzystnej zmiany analizowanego podmiotu
- grupa 4: zagrożenia (threats, „T”) - czynniki zewnętrzne, cechy otoczenia, które stwarzają niebezpieczeństwo zmian niekorzystnych dla analizowanego podmiotu

Analiza SWOT bazuje na identyfikacji poszczególnych czynników za pomocą kryterium czasu ich występowania (obecne/ przyszłe) i charakteru oddziaływania danego czynnika (pozytywne/negatywne). Ze względu na zakres przedmiotowy i cel opracowania dokumentu zdecydowano się przyjąć założenia:

- mocne strony uznaje się wyłącznie te czynniki, które mają charakter wewnętrzny i pozytywny;
- słabe strony uznaje się wyłącznie te czynniki, które mają charakter wewnętrzny i negatywny;
- szanse uznaje się wyłącznie te czynniki, które mają charakter zewnętrzny i pozytywny;
- zagrożenia uznaje się wyłącznie te czynniki, które mają charakter zewnętrzny i negatywny.

MOCNE STRONY	SŁABE STRONY
<ul style="list-style-type: none"> • bliskość dużych aglomeracji miejskich • posiadanie produktu tradycyjnego <ul style="list-style-type: none"> • czyste środowisko naturalne • prowadzone działania na rzecz pielęgnowania tradycji lokalnych • zwiększająca się liczba ludności w gminie • wysoka średnia wyników egzaminów w szkołach podstawowych i gimnazjalnych <ul style="list-style-type: none"> • zwiększająca się liczba imprez kulturalnych • zwiększająca się liczba uczestników imprez kulturalnych • wzrost liczby członków kół oraz grup artystycznych 	<ul style="list-style-type: none"> • Stosunkowo niska częstotliwość i zakres transportu zbiorowego • Niski poziom przedsiębiorczości • Wysokie bezrobocie (występowanie bezrobocia strukturalnego) • Spadek liczby czytelników bibliotek • Wysoki udział mikroprzedsiębiorstw w ogólnej liczbie podmiotów gospodarczych <ul style="list-style-type: none"> • Niewielka liczba dużych przedsiębiorstw na terenie gminy • Występowanie budynków z wyrobami zawierającymi azbest • Duży odsetek osób korzystających z pomocy społecznej • Niskie dochody własne gminy
Szanse	Zagrożenia

<ul style="list-style-type: none"> • Możliwość uzyskania dofinansowania na kolejne inwestycje • Zmieniająca się struktura rolnictwa <ul style="list-style-type: none"> • Szanse dla rozwoju małych przedsiębiorstw • Promocja Gminy poprzez wykorzystanie terenów rekreacyjnych i zasobów historycznych • Możliwość organizacji wydarzeń sportowych 	<ul style="list-style-type: none"> • Wysoki odsetek osób bezrobotnych • Degradacja środowiska naturalnego ze względu na utrzymujące się zjawisko wysokiej emisji <ul style="list-style-type: none"> • Oferta szkolnictwa w sąsiednich gminach <ul style="list-style-type: none"> • Emigracja młodych i wykwalifikowanych osób • Zmieniające się prawo, ograniczony dostęp do środków finansowych pozabudżetowych
---	---

Źródło: opracowanie własne.

Powiązanie Gminnego Programu Rewitalizacji z dokumentami strategicznymi

W poniższej tabeli przedstawione zostały powiązania Gminnego Programu Rewitalizacji z dokumentami strategicznymi na poziomie gminy.

Dokument	Powiązanie
Strategia Rozwoju Gminy	<p>Strategia Rozwoju Gminy zakłada m.in. osiągnięcie takich celów jak:</p> <ol style="list-style-type: none"> 1. Wzrost atrakcyjności gminy Bieliny jako miejska zamieszkania: <ol style="list-style-type: none"> a. Rozbudowa infrastruktury komunalnej i ochrony środowiska. b. Poszerzenie oferty instytucji oświaty. c. Poszerzenie oferty opieki zdrowotnej. 2. Wzrost atrakcyjności gminy Bieliny jako miejsca wypoczynku: <ol style="list-style-type: none"> a. Rozbudowa infrastruktury rekreacyjnej. b. Promocja spójnej oferty turystycznej gminy. 3. Wzrost atrakcyjności gminy Bieliny jako miejsca prowadzenia biznesu: <ol style="list-style-type: none"> a. Modernizacja infrastruktury drogowej. b. Przygotowanie terenów inwestycyjnych.
Studium uwarunkowań	<p>Gminny Program Rewitalizacji jest także zgodny ze studium uwarunkowań i kierunków zagospodarowania przestrzennego. Celem dokumentu jest określenie polityki przestrzennej gminy, w tym lokalnych zasad</p>

Dokument	Powiązanie
	<p>zagospodarowania przestrzennego, po uprzednim rozpoznaniu uwarunkowań rozwoju gminy. Aktualne studium gminy nie zawiera obszarów zdegradowanych i podobszarów rewitalizacji, jednak należy podkreślić, że zaplanowane zostały prace dotyczące zaktualizowania dokumentu. W nowym studium zawarte będą wszystkie niezbędne informacje na temat wskazanych obszarów.</p>
<p>Miejscowe Plany zagospodarowania przestrzennego</p>	<p>Na obszarze rewitalizacji obowiązują plany zagospodarowania przestrzennego przyjęte następującymi uchwałami:</p> <ul style="list-style-type: none"> • Bieliny: cz. 1 Uchwała nr XXXVI/247/06 Rady Gminy Bieliny z dnia 28 marca 2006 r. wraz z uchwałą korygującą nr XXXIX/269/09 Rady Gminy Bieliny z dnia 25 maja 2006 r.; cz.2 Uchwała nr XXXVI/247/06 Rady Gminy Bieliny z dnia 28 marca 2006 r. wraz z uchwałą korygującą nr XXXIX/269/09 Rady Gminy Bieliny z dnia 25 maja 2006 r.; • Porąbki: Uchwała Nr XXXVI/259/06 Rady Gminy Bieliny z dnia 28 marca 2006 r.) • Huta Nowa: Uchwała Nr XXXVI/254/06 Rady Gminy Bieliny z dnia 28 marca 2006 r.) • Huta Szklana: Uchwała nr XXXVI/259/06 Rady Gminy Bieliny z dnia 28 marca 2006 r.
<p>Strategia Rozwiązywania Problemów Społecznych</p>	<p>W dokumencie wymieniono 5 głównych celów będących odpowiedzią na 5 głównych zidentyfikowanych problemów:</p> <ol style="list-style-type: none"> 1. Zintegrowana i aktywna społeczność poprzez wzmacnianie więzi społecznych i aktywizowanie mieszkańców. 2. Samodzielni mieszkańcy gminy niezależni od pomocy społecznej poprzez aktywność na rynku pracy. 3. Rodziny wzajemnie wspierające się i samodzielnie rozwiązujące problemy poprzez promowanie więzi rodzinnych, wielopokoleniowych i łatwiejszy dostęp do poradnictwa rodzinnego. 4. Dobre warunki kształcenia się i

Dokument	Powiązanie
	<p>wyrównywania deficytów pozwalają na aktywny i wszechstronny rozwój dzieci i młodzieży, dzięki wyrównywaniu szans edukacyjnych i atrakcyjnych form spędzania wolnego czasu.</p> <p>Osoby niepełnosprawne aktywnie uczestniczą w życiu lokalnej społeczności, czują się potrzebne, dzięki działaniom aktywizującym i integrującym.</p>
<p>Program Ochrony Środowiska</p>	<p>W dokumencie sformułowane zostały m.in. takie priorytety jak:</p> <ol style="list-style-type: none"> 1. ekologiczne: <ul style="list-style-type: none"> • Kontynuowanie zalesień; • Budowa infrastruktury turystycznej; • Ochrona naturalnej rzeźby i wartości estetycznych krajobrazu. 2. Edukacja ekologiczna: <ul style="list-style-type: none"> • Włączenie władz samorządowych w proces edukacji ekologicznej. 3. Ochrona i racjonalne gospodarowanie zasobami wodnymi: <ul style="list-style-type: none"> • Budowa przydomowych oczyszczalni ścieków na terenach, gdzie nie jest możliwe podłączenie do zbiorowego systemu odprowadzania ścieków. • Odbudowa melioracji podstawowych i szczegółowych w celu przeciwdziałania skutkom suszy i powodzi. 4. Ochrona powietrza atmosferycznego: <ul style="list-style-type: none"> • Wykonywanie termomodernizacji budynków, szczególnie w obiektach użyteczności publicznej; <ul style="list-style-type: none"> • Modernizacja oświetlenia ulicznego.
<p>Program Usuwania Wyrobów Azbestowych</p>	<p>Głównymi celami Programu są:</p> <ul style="list-style-type: none"> • Przygotowanie dokumentacji azbestowej; • Utylizacja materiałów zawierających azbest.
<p>Program Gospodarki Niskoemisyjnej</p>	<p>Działania w zakresie realizacji Programu zostały zaplanowane w oparciu o dwa sektory:</p> <ol style="list-style-type: none"> 1. Sektor gminny: <ul style="list-style-type: none"> • Wykonywanie zadań obejmujących działania inwestycyjne, modernizacyjne, oszczędnościowe i efektywnościowe. • Rozwój rozproszonych kogeneracyjnie źródeł produkcji energii elektrycznej i ciepła oraz wprowadzanie nowych technologii zarządzania

Dokument	Powiązanie
	<p>energią z zastosowaniem inteligentnych sieci i systemów pomiarowych.</p> <p>2. Sektor pozagminny:</p> <ul style="list-style-type: none"> • Zastosowanie zasady zrównoważonego użytkowania energii, kierunków zmian w zakresie gospodarowania energią i zastosowanie działań naprawczych. • Współpraca z sąsiadującymi gminami w zakresie gospodarowania energią niskoemisyjną, zrównoważonego transportu, efektywności energetycznej i rozwoju odnawialnych źródeł energii. <p>Należy także zaznaczyć, że cele strategiczne zgodne są z GPR:</p> <ol style="list-style-type: none"> 1. Poprawa bezpieczeństwa mieszkańców. 2. Termomodernizacja. 3. Modernizacja oświetlenia. 4. Poprawa funkcjonalności dróg i ulic. 5. Poprawa stanu technicznego dróg.
<p>Plan odnowy miejscowości Huta Nowa na lata 2010-2016</p>	<p>Zgodnie z Planem, wyznaczone zostały m.in. takie priorytety rozwoju społeczno-gospodarczego jak:</p> <ul style="list-style-type: none"> • Przeciwdziałanie patologiom społecznym. <ul style="list-style-type: none"> • Stworzenie warunków do poprawy funkcjonowania dostępności mieszkańców do opieki zdrowotnej i społecznej. • Stworzenie warunków do zmniejszenia bezrobocia oraz zwiększenie aktywności i integracji społeczności. • Podejmowanie działań w kierunku organizacji czasu wolnego dla dzieci i młodzieży. <ul style="list-style-type: none"> • Podejmowanie działań w kierunku wykorzystania walorów przyrodniczych dla rozwoju działalności turystycznej i agroturystycznej. • Podejmowanie działań w kierunku rozbudowy infrastruktury rekreacyjno-wypoczynkowej w Nowej Hucie. • Podejmowanie działań w kierunku rozbudowy infrastruktury kulturalnej i sportowej.

Źródło: opracowanie własne.

Wizja wyprowadzenia obszarów rewitalizacji ze stanu kryzysowego (planowany efekt rewitalizacji)

Misja gminy

Dla każdego podmiotu funkcjonującego w przestrzeni rynkowej niezbędne jest wyznaczenie kierunków rozwoju. Gminy, w tożsamej charakterystyce do podmiotów gospodarczych dostosowują się do uwarunkowań konkurencji i uregulowań panujących w otaczającej je sferze prawnej i rynkowej. Misja i wizja wyznaczają kierunki rozwoju, systematyzują działania oraz tworzą system wartości i tożsamości, prowadzących podmiot do osiągnięcia wykreowanego celu.

Kreowanie misji gminy dotyczy sfer związanych z jej konkurencyjnymi walorami, uwarunkowaniem rynkowym, a także regulacjami prawnymi. Jej określenie systematyzuje działania władz samorządowych. Misja motywuje i integruje lokalną społeczność, ukierunkowując mieszkańców do osiągnięcia możliwie najbardziej efektywnych skutków podjętych działań.

Założeniem kreowania misji gminy jest jej niewątpliwa wartość promująca tożsamość obszaru wśród potencjalnych mieszkańców, turystów, jak i inwestorów.

Kreowanie wizerunku Gminy Bieliny jako miejsca o wysoko rozwiniętej sferze gospodarczej i społecznej, przyjaznego mieszkańcom, turystom oraz inwestorom, wynikającego z aktywnego zaangażowania lokalnej społeczności w sprawy gminy. Pielęgnacja tradycji i kultury, wsparcie turystyki i sfery gospodarczej przyczyni się do kontynuacji zrównoważonego rozwoju gminy, determinującego wysoki poziom zadowolenia z usług publicznych, infrastruktury społecznej i technicznej oraz możliwości wypoczynku.

Bieliny, Porąbki, Huta Nowa i Huta Szklana jako obszary o wysokim potencjale jakości życia mieszkańców, zapewniające dostęp do infrastruktury sportowej, kulturalnej oraz medycznej. Obszary rewitalizacji wykorzystujące funkcjonalne rozwiązania techniczne z wyremontowanymi oraz zmodernizowanymi obiektami budowlanymi dostosowującymi się do zmieniających się funkcji obszaru, przyjazne osobom starszym i z niepełnosprawnościami oraz inspirujące przedsiębiorców do podejmowania nowych wyzwań

Wizja gminy – wizja obszaru po przeprowadzeniu rewitalizacji

Stworzenie strategii rozwoju gminy powinno opierać się na jej przyszłym obrazie, stanowiącym syntetyczne połączenie szacowanych kierunków zmian w sferach gospodarczej, przestrzennej oraz społecznej. Wizja gminy stanowi sumaryczny, pożądaný kierunek rozwoju, względem, którego powinny zostać wyznaczone cele strategiczne oraz operacyjne. Wizja obszaru rewitalizacji jest zbieżna z wizją gminy.

Przyszły obraz wyznaczonego obszaru winien charakteryzować się atrybutami atrakcyjności zarówno dla obecnych mieszkańców danego terenu, jak i potencjalnych inwestorów, czy też

turystów. Horyzont czasowy wykreowanej misji dotyczy perspektywy 2025 roku. Stworzenie docelowej, sumarycznej sfery systematyzuje dążenia poszczególnych grup społecznych, wywołując pozytywne efekty ponoszonych wysiłków.

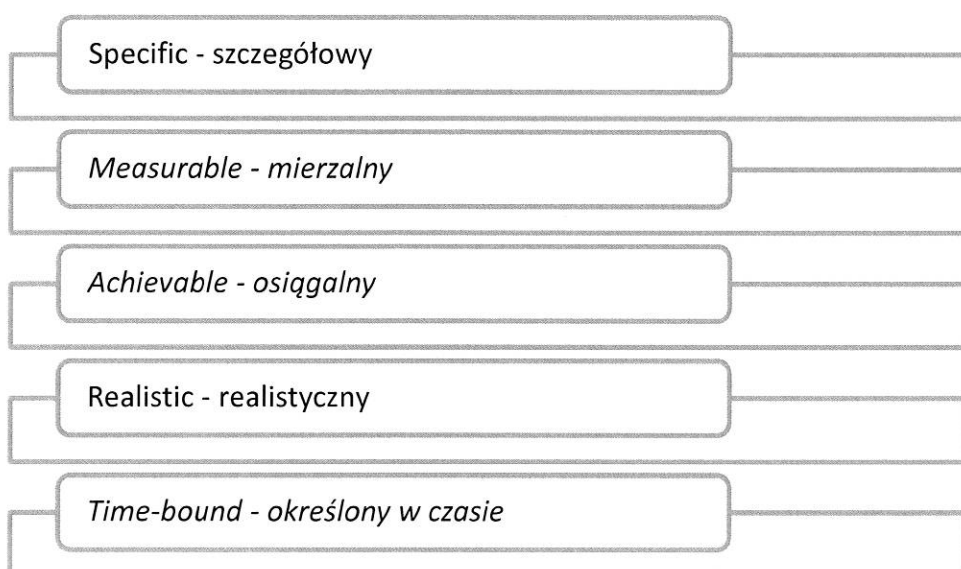
Gmina Bieliny do 2025 roku jako prekursor w sferze wdrażania użytecznych postępowań w płaszczyźnie współpracy pomiędzy władzami samorządowymi, a aktywną partycypacją społeczną. Efektywne działania instytucji publicznych, uwarunkowane precyzyjną diagnozą oraz szczegółową metodyką poczynań stworzą korzystną sferę przestrzenną, społeczną oraz gospodarczą zarówno dla obecnych mieszkańców, jak i potencjalnych inwestorów oraz turystów.

Obszary rewitalizacji wykorzystujące potencjał turystyczny poprzez modernizację terenów publicznych i działania na rzecz przedsiębiorczości wśród lokalnej społeczności, miejsce o wysokim rozwoju społeczno-gospodarczymi dobrej jakości życia mieszkańców, miejsce łączące tradycję i nowoczesność.

Cele rewitalizacji i kierunki działań

Proces realizacji Gminnego Programu Rewitalizacji uwarunkowany jest negatywnymi zmianami w sferze gospodarczej, przestrzenno-środowiskowej oraz społecznej gminy. W ramach przewyżczenia problemów należy wyznaczyć cele, które w syntetyczny sposób winny stanowić zhierarchizowany system priorytetów w podejmowanych działaniach.

Metodą, zastosowaną w procesie kreowania celów strategicznych w programie rewitalizacji została analiza SMART. Owa koncepcja polega na stosowaniu się do pięciu założeń, decydujących o sukcesie wyznaczonych celów:



Realizacja Programu Rewitalizacji będzie opierać się na działaniach, które pozwolą na

wyprowadzenie ze stanu kryzysowego obszarów zdegradowanych, poprzez działania w sferze społecznej, gospodarczej oraz przestrzenno-infrastrukturalnej. Wybrane obszary rewitalizacji charakteryzują się kumulacją negatywnych zjawisk kryzysowych, w związku z tym przyszłościowe zadania będą realizowane w celu ożywienia gospodarczego i społecznego mieszkańców oraz większego zaangażowania poszczególnych grup interesariuszy w realizację Gminnego Programu Rewitalizacji.

Interesariusze to przede wszystkim osoby, instytucje lub ich grupy, które są w strefie bezpośredniego lub pośredniego oddziaływania Gminnego Programu Rewitalizacji Gminy Bieliny oraz podmioty, które mogą uczestniczyć w realizacji programu i wpływać pozytywnie lub negatywnie, na jego rezultaty. Interesariuszami Gminnego Programu Rewitalizacji mogą być zatem lokalne społeczności i poszczególne osoby oraz ich formalni i nieformalni przedstawiciele, władze samorządowe i krajowe, politycy, przywódcy religijni, organizacje społeczeństwa obywatelskiego, grupy specjalnych interesantów, społeczności akademickie oraz przedstawiciele biznesu⁸.

W diagnozie gminy Bieliny wyznaczono trzy główne cele strategiczne, odpowiadające ww. kryteriom. Dostosowano je do trzech dziedzin, warunkujących sytuację w gminie.



Cele oraz wynikające z nich działania, muszą odpowiadać na aspekty problemowe wyszczególnione w diagnozie obszarów zdegradowanych i przeznaczonych do rewitalizacji.

Na potrzeby delimitacji obszarów problemowych, próg wymagany do przekroczenia przez obszary zdegradowane ustalono na jednoczesne współwystępowanie 5 obszarów kryzysowych w podsystemie społecznym oraz co najmniej dwóch obszarów, w pozostałych podsystemach: gospodarczym, środowiskowym, przestrzenno-funkcjonalnym lub technicznym. Poniżej zestawiono obszary problemowe przypadające na poszczególne miejscowości wchodzące w skład obszaru zdegradowanego. Przy wyznaczeniu obszaru rewitalizacji wzięto również pod uwagę skalę przekroczenia poszczególnych wskaźników, opinie ekspertów i lokalną charakterystykę (zły stan techniczny części obiektów, bariery architektoniczne i zły stan techniczny części budynków użyteczności publicznej – w tym także nieefektywność energetyczną). Tym samym, do rewitalizacji wybrane zostały miejscowości

⁸ International Finance Corporation (2007). Stakeholder Engagement: A Good Practice Handbook for Companies Doing Business in Emerging Markets, World Bank Group.

Bieliny, Porąbki, Huta Nowa oraz Huta Szklana. Jak można zauważyć, znaczna część obszarów problemowych przypadających na miejscowości wchodzące w skład obszaru rewitalizacji jest ze sobą zbieżne i obejmują wszystkie sfery problemowe: społeczną, gospodarczą, przestrzenno-funkcjonalną i techniczną. Planowane projekty rewitalizacyjne powinny zatem odnosić się do wszystkich z nich, aby docelowo wyprowadzić tenże obszar ze stanu kryzysowego. W tym celu podpunkt „Wpływ projektu na aspekty problemowe” zawiera zestawienie planowanych projektów w powiązaniu z poszczególnymi sferami problemowymi.

Rysunek 8 Obszary problemowe w obszarze rewitalizacji

	Sfera społeczna	Sfera gospodarcza	Sfera środowiskowa	Sfera przestrzenno-funkcjonalna	Sfera techniczna
Podobszar Bieliny	Wysoki udział ludności w wieku poprodukcyjnym w ludności ogółem, wysoka liczba ludności w wieku produkcyjnym w stosunku do liczby osób w wieku nieprodukcyjnym, spadek liczby ludności, wysoka liczba świadczeń w przeliczeniu na rodzinę korzystających z pomocy społecznej, niska frekwencja wyborcza	Niedostateczna oferta miejsc pracy w stosunku do zapotrzebowania	1. Duża ilość azbestu przypadająca na 1 budynek 2. Niska efektywność energetyczna budynków 3. Przerwy w dostępie do wody 4. Nieefektywne oświetlenie uliczne 5. Występowanie niskiej emisji	1. Niska jakość podstawowych usług medycznych 2. Brak dostępu do usług specjalistycznych 3. Nieodstosowanie rozwiązań urbanistycznych, szczególnie w budynkach użyteczności publicznej 4. Niefunkcjonalne rozwiązania architektoniczne w obiektach sportowych (stadion, sala gimnastyczna) 5. Wymagająca poprawy estetyki przestrzeń publiczna (otoczenie Ośrodka Zdrowia, otoczenie Cmentarza Parafialnego, tzw. Kowalka)	Degradacja stanu technicznego obiektów budowlanych oraz niefunkcjonalne rozwiązania techniczne

	Sfera społeczna	Sfera gospodarcza	Sfera środowiskowa	Sfera przestrzenno-funkcjonalna	Sfera techniczna
Podobszar Porąbki	Wysoki udział ludności w wieku przedprodukcyjnym w ludności ogółem, wysoka liczba ludności w wieku produkcyjnym w stosunku do liczby osób w wieku nieprodukcyjnym, spadek liczby ludności, wysoka liczba świadczeń w przeliczeniu na rodzinę korzystających z pomocy społecznej, niska liczba organizacji pozarządowych w przeliczeniu na 1000 mieszkańców	Niska liczba zarejestrowanych podmiotów gospodarczych w przeliczeniu na 100 osób w wieku produkcyjnym	1.Niska efektywność energetyczna budynków 2.Przerwy w dostawach wody 3.Niefektywne oświetlenie uliczne	1.Niefunkcjonalne rozwiązania architektoniczne w budynkach Szkoły Podstawowej i budynku Domu Nauczyciela 2.Brak dostępu do infrastruktury sportowej 3.Występowanie niskiej emisji.	Degradacja stanu technicznego obiektów budowlanych oraz niefunkcjonalne rozwiązania techniczne
Podobszar Huta Nowa	Wysoki udział ludności w wieku poprodukcyjnym w ludności ogółem, wysoki udział ludności w wieku przedprodukcyjnym w ludności ogółem, wysoki udział osób bezrobotnych wśród osób w wieku produkcyjnym, wysoki udział osób korzystających z pomocy społecznej w ogólnej liczbie mieszkańców, niska liczba organizacji pozarządowych w przeliczeniu na 1000 mieszkańców, niska frekwencja wyborcza	-	1.Niska efektywność energetyczna budynków (Szkoła Podstawowa, Remiza OSP) 2.Problemy z dostępem do sieci kanalizacyjnej – duża liczba zbiorników bezodpływowych 3.Występowanie nieskiej emisji	Degradacja stanu technicznego obiektów budowlanych oraz niefunkcjonalne rozwiązania techniczne	Degradacja stanu technicznego obiektów budowlanych oraz niefunkcjonalne rozwiązania techniczne

	Sfera społeczna	Sfera gospodarcza	Sfera środowiskowa	Sfera przestrzenno-funkcjonalna	Sfera techniczna
Huta Szklana	wysoka liczba ludności w wieku produkcyjnym w stosunku do liczby osób w wieku nieprodukcyjnym, wysoki udział osób bezrobotnych wśród osób w wieku produkcyjnym, wysoka liczba świadczeń w przeliczeniu na rodzinę korzystających z pomocy społecznej, zerowa liczba organizacji pozarządowych w przeliczeniu na 1000 mieszkańców, niska frekwencja wyborcza	-Niedostateczna oferta miejsc pracy	1. Występowanie niskiej emisji 2. Nieefektywne oświetlenie uliczne	Niewystarczające wyposażenie w infrastrukturę techniczną i społeczną (niewykorzystany potencjał turystyczny)	Niefunkcjonalne rozwiązania techniczne umożliwiające wykorzystanie obiektów w pełni

Źródło: Opracowanie własne

Rekomendowane kierunki interwencji

Realizacja zaplanowanych celów przyczyni się do aktywizacji społeczności lokalnej oraz wyprowadzenia obszaru ze stanu kryzysowego. Dwa pierwsze obszary strategiczne stanowią podstawę skutecznej realizacji Gminnego Programu Rewitalizacji, dzięki bezpośredniemu oddziaływaniu na mieszkańców wybranych terenów. Obszar trzeci stanowi natomiast dziedzinę infrastrukturalno-przestrzenną, która będzie wpływać na mieszkańców w sposób pośredni.

Do każdej sfery został opracowany główny cel strategiczny, do którego następnie dopasowano uszczegółowione cele operacyjne. Cele strategiczne wyznaczają długoterminowe kierunki rozwoju, natomiast przypisane do nich zamierzenia operacyjne plan działań, właściwy do osiągnięcia założonych koncepcji. Wyznaczone poniżej postanowienia, zostały wskazane po wcześniejszej diagnozie obecnej sytuacji społeczno-gospodarczej w gminie Bieliny.

Wizja

Gmina Bieliny do 2025 roku jako prekursor w sferze wdrażania użytecznych postępowań w płaszczyźnie współpracy pomiędzy władzami samorządowymi, a aktywną partycypacją społeczną. Efektywne działania instytucji publicznych, uwarunkowane precyzyjną diagnozą oraz szczegółową metodyką poczynań stworzą korzystną sferę przestrzenną, społeczną oraz gospodarczą zarówno dla obecnych mieszkańców, jak i potencjalnych inwestorów oraz turystów.

Misja			
Kreowanie wizerunku Gminy Bieliny jako miejsca o wysoko rozwiniętej sferze gospodarczej i społecznej, przyjaznego mieszkańcom, turystom oraz inwestorom, wynikającego z aktywnego zaangażowania lokalnej społeczności w sprawy gminy. Pielęgnacja tradycji i kultury, wsparcie turystyki i sfery gospodarczej przyczyni się do kontynuacji zrównoważonego rozwoju gminy, determinującego wysoki poziom zadowolenia z usług publicznych, infrastruktury społecznej i technicznej oraz możliwości wypoczynku.			
Obszary strategiczne	Społeczeństwo	Gospodarka	Przestrzeń i środowisko
Cele strategiczne	Wzrost stopnia zaspokojenia potrzeb społecznych oraz przeciwdziałanie wykluczeniu społecznemu	Wykorzystanie potencjału rozwojowego gminy oraz wspieranie przedsiębiorczości wśród mieszkańców	Dostosowanie użyteczności infrastruktury do potrzeb różnych grup społecznych w celu poprawy stanu przestrzeni publicznej oraz ochrona środowiska naturalnego
Cele operacyjne	Zapewnienie źródła utrzymania oraz dostępu do podstawowych usług społecznych	Stworzenie atrakcyjnego środowiska (terenów inwestycyjnych) celem wspierania rozwoju przedsiębiorczości	Powiększenie infrastruktury noclegowej, rekreacyjnej oraz gastronomicznej
	Rozwój infrastruktury społecznej, zapewniającej wysoką jakość życia mieszkańców	Aktywizacja zawodowa społeczeństwa poprzez wzrost popytu na pracę oraz wzrost efektywności kształcenia i programy rozwojowe	Polepszenie warunków technicznych budynków oraz infrastruktury drogowej usytuowanej na terenie zdegradowanym
	Stworzenie atrakcyjnego środowiska do życia, zapewniającego ustanie zjawiska emigracji ludności poza obszar gminy	Stworzenie warunków do rozwoju przemysłu przetwórstwa spożywczego oraz intensyfikacja rolnictwa	Zrównoważony rozwój ładu przestrzennego z zachowaniem jakości środowiska naturalnego

Źródło: opracowanie własne.

Opis kierunków interwencji i celów rewitalizacyjnych

Obszar strategiczny - społeczeństwo

Cel strategiczny - Wzrost stopnia zaspokojenia potrzeb społecznych oraz przeciwdziałanie wykluczeniu społecznemu

Uzasadnienie: Działania podejmowane w zakresie osiągnięcia wyznaczonego celu strategicznego dotyczą poprawy jakości życia mieszkańców z obszaru zdegradowanego oraz lokalnej społeczności.

Determinantą osiągnięcia wyznaczonego celu będzie zapewnienie mieszkańcom wysokiej jakości życia na terenie gminy. W wyniku podjętych działań najmniej liczna, a zarazem najlepiej wykwalifikowana grupa ludności nie zdecyduje się na wyjazd do większych ośrodków miejskich. W dłuższej perspektywie ww. grupa społeczna przyczyni się do wzrostu dynamiki rozwoju gminy, zwiększenie jej potencjału ludzkiego oraz wzrostu efektywności i konkurencyjności w sferze podaży pracy.

Przeciwdziałanie zjawisku emigracji może przyczynić się do pogłębienia problemu bezrobocia w gminie. Brak wyjazdów z obszaru gminy zwiększy liczbę osób poszukujących zatrudnienia w analizowanym regionie. Należy podkreślić, iż to zjawisko będzie oddziaływało negatywnie na poziom bezrobocia jedynie w krótkiej perspektywie czasowej.

Lokalną społeczność cechuje brak chęci do zmiany sytuacji życiowej i brak perspektyw na poprawę warunków bytowych, skutkujący zjawiskiem wykluczenia społecznego. W efekcie występowania niedostatecznego popytu na pracę i bezradności w pokonywaniu problemów życiowych, część mieszkańców została odizolowana od społeczeństwa. W wyniku postulatycznego stosunku do czerpania wsparcia z pomocy społecznej powstaje zjawisko bezrobocia pokoleniowego, którego wyeliminowanie powinno stać się priorytetem.

Starzenie się społeczeństwa wraz z niewystarczającą dostępnością do lekarzy specjalistów oraz infrastruktury medycznej niesie ze sobą spore niebezpieczeństwo wystąpienia nieszczęśliwych zdarzeń. Należy nadmienić, że niepewną kwestią jest również niestabilność systemów organizacyjnych w kategorii ochrony zdrowia.

Działania z zakresu rewitalizacji powinny w największym stopniu odnosić się do sfery społecznej, nie tylko poprzez poprawę ich sytuacji bytowej, ale również w celu włączenia mieszkańców do aktywnego uczestnictwa w życiu społecznym. Promocja obywatelstwa społecznego winna skupić się wokół grup najbardziej zagrożonych wykluczeniem społecznym. Integracja mieszkańców w lokalne społeczności wpłynie pozytywnie na poczucie bezpieczeństwa oraz zrozumienie potrzeb poszczególnych jednostek. Zaoferuje także

możliwość uczestniczenia w kreowaniu rzeczywistości i narzędzia w tworzeniu koncepcji rozwoju lokalnej społeczności.

Jednoczesna poprawa infrastruktury społecznej, medycznej, komunikacyjnej wraz ze współpracą z środowiskami wspólnotowymi powinna wyeliminować problemy związane z wykluczeniem społecznym i zjawiskiem emigracji.

Obszar strategiczny - gospodarka

Cel strategiczny - Wykorzystanie potencjału rozwojowego gminy oraz wspieranie przedsiębiorczości wśród mieszkańców

Uzasadnienie: Działania podejmowane w obszarze gospodarki powinny być ukierunkowane na rozwój lokalnej przedsiębiorczości (skutkujące poprawą w popycie na prace) oraz poprawę kwalifikacji pracowników.

Diagnoza sytuacji gospodarczej na obszarze gminy Bieliny jednoznacznie wskazuje na występowanie negatywnych zjawisk dotyczących:

- niskiego poziomu przedsiębiorczości,
- wysokiego poziomu bezrobocia.

Priorytetowym zadaniem jest ograniczenie występowania zjawiska bezrobocia, które w sposób bezpośredni determinuje występowanie problemów społecznych jak: ubóstwo, bezradność w sprawach opiekuńczo-wychowawczych czy alkoholizm. Należy nadmienić, iż na obszarze gminy występuje zjawisko bezrobocia ukrytego, związanego z sezonowością produkcji rolnej i braku jakiegokolwiek rejestracji obecnego stanu zatrudnienia.

Negatywne zjawiska w sferze zatrudnienia dotyczą także emigracji zarobkowej, rozszerzania szarej strefy oraz stosunkowo niskim dochodem przypadającym na jednego mieszkańca.

Celem zaradzenia pogłębienia się negatywnych warunków, należy podjąć działania z zakresu promocji oraz wsparcia rozwoju przedsiębiorczości na terenie gminy. Warto zwrócić uwagę na potencjał rozwoju sektora turystyki oraz przekształcenia w strukturze produkcji rolnej. Podjęcie działań wspierających sektory, w których gmina posiada konkurencyjne zasoby może wpłynąć pozytywnie na zwiększenie popytu na pracę.

Aktywizacja zawodowa społeczeństwa powinna uwzględniać aspekty związane zarówno ze specyfiką osób bezrobotnych, pracujących oraz pracodawców. Kluczowa kwestia podnoszenia kompetencji zawodowych powinna zostać wprowadzana zgodnie z uwarunkowaniami lokalnego rynku pracy. Wszelkie przekształcenia w strukturze rynku pracy, wzrost atrakcyjności miejsc pracy stymulują zainteresowanie mieszkańców do podjęcia zatrudnienia, przy jednoczesnym zaprzestaniu korzystania z pomocy społecznej.

Obszar strategiczny – przestrzeń i środowisko

Cel strategiczny - Dostosowanie użyteczności infrastruktury do potrzeb różnych grup społecznych w celu poprawy stanu przestrzeni publicznej oraz ochrona środowiska naturalnego

Uzasadnienie: Wysoka funkcjonalność przestrzeni publicznej jest jedną z dominujących cech obszarów nastawionych na rozwój sektora turystyki. Polepszenie estetyki infrastruktury gminnej, poskutkuje poprawą zadowolenia z życia zarówno mieszkańców, jak i turystów.

Obniżanie poziomu stanu technicznego infrastruktury niesie ze sobą poważne skutki. Niedostosowanie przestrzeni publicznej do zmieniających się uwarunkowań zarówno w sferze gospodarczej, turystyki, rekreacyjnej czy też mieszkalnej potęguje występowanie problemów społecznych. Należy przystosować infrastrukturę do potrzeb mieszkańców, a także inwestorów czy turystów.

W gminie Bieliny należy zmierzyć się z problemem obniżania się poziomu wód podziemnych (determinującego deficyt wody), a także niezadowalającą strukturą transportową. Rewitalizację obszarów należy przeprowadzać z wykorzystaniem strategii zrównoważonego rozwoju, uwzględniającą uwarunkowania środowiskowe. Celem rozwoju turystyki należy zmierzyć się z problemem degradacji środowiska przyrodniczego oraz powstawaniem nielegalnych wysypisk śmieci.

Uzasadnienie celów rewitalizacyjnych i ich wpływ na niwelowanie koncentracji zjawisk negatywnych

Gminny Program Rewitalizacji dla Gminy Bieliny zakłada realizację 9 celów operacyjnych, których realizacja opierać się będzie na projektach rewitalizacyjnych. Projekty te mają na celu eliminację lub ograniczenie negatywnych zjawisk powodujących koncentrację zjawisk kryzysowych.

W celu określenia wpływu na zjawiska kryzysowe poszczególnym celom operacyjnym przyporządkowano numerację:

- 1.1. Zapewnienie źródła utrzymania oraz dostępu do podstawowych usług społecznych;
- 1.2. Rozwój infrastruktury społecznej, zapewniającej wysoką jakość życia mieszkańców;
- 1.3. Stworzenie atrakcyjnego środowiska do życia, zapewniającego ustanie zjawiska emigracji ludności poza obszar gminy;
- 2.1. Stworzenie atrakcyjnego środowiska (terenów inwestycyjnych) celem wspierania rozwoju przedsiębiorczości;

2.2. Aktywizacja zawodowa społeczeństwa poprzez wzrost popytu na pracę oraz wzrost efektywności kształcenia i programy rozwojowe;

2.3. Stworzenie warunków do rozwoju przemysłu przetwórstwa spożywczego oraz intensyfikacja rolnictwa;

3.1. Powiększenie infrastruktury noclegowej, rekreacyjnej oraz gastronomicznej;

3.2. Polepszenie warunków technicznych budynków oraz infrastruktury drogowej usytuowanej na terenie zdegradowanym, wskazanym do rewitalizacji;

3.3. Zrównoważony rozwój ładu przestrzennego z zachowaniem jakości środowiska naturalnego.

Poziom wpływu poszczególnych celów operacyjnych na zjawiska kryzysowe, a tym samym zasadności ich realizacji został oceniony na podstawie analizy potrzeb rewitalizacyjnych w skali od 1 do 3, gdzie:

- 1: niski poziom wpływu na zjawisko kryzysowe;
- 2: średni poziom wpływu na zjawisko kryzysowe;
- 3: wysoki poziom wpływu na zjawisko kryzysowe.

Tabela 9 Wpływ celów operacyjnych z podziałem na rodzaje problemów

Cele operacyjne:		Społeczeństwo			Gospodarka			Przestrzeń i infrastruktura		
		1.1.	1.2.	1.3.	2.1.	2.2.	2.3.	3.1.	3.2.	3.3.
	Bezrobocie	2	3	2	3	3	3	2	3	3
	Ubóstwo	3	3	3	3	3	3	2	3	3
	Przestępczość	2	3	3	2	3	3	3	3	3
Problemy społeczne	Alkoholizm	3	3	3	3	3	3	2	3	3
	Niski poziom edukacji	2	3	3	3	3	3	2	3	3
	Niski poziom kapitału społecznego	3	3	3	3	3	3	2	3	3
	Niski poziom uczestnictwa w życiu publicznym	3	3	3	3	3	3	2	3	3
	Niski poziom uczestnictwa w życiu kulturalnym	3	3	3	3	3	3	2	3	3
	Niekorzystne procesy demograficzne	3	3	3	3	3	3	3	3	3

Cele operacyjne:		Społeczeństwo			Gospodarka			Przestrzeń i infrastruktura		
		1.1.	1.2.	1.3.	2.1.	2.2.	2.3.	3.1.	3.2.	3.3.
problemy gospodarcze	niski stopień przedsiębiorczości	2	3	3	3	3	3	2	3	3
	słaba kondycja przedsiębiorstw	1	1	1	3	3	3	2	3	3
problemy środowiskowe	przekroczenie standardów jakości środowiska	3	1	1	2	2	2	3	2	3
	obecność odpadów stwarzających zagrożenie dla życia, zdrowia lub stanu środowiska	1	1	1	1	1	1	3	2	3
problemy przestrzenno-funkcjonalne	niewystarczające wyposażenie w infrastrukturę techniczną	1	1	1	3	3	3	3	2	3
	niewystarczające wyposażenie w infrastrukturę społeczną	3	1	2	3	3	3	2	2	3
	brak dostępu do podstawowych usług lub ich niska jakość usług	3	1	3	3	3	3	2	3	3
	niedostosowanie rozwiązań urbanistycznych do zmieniających się funkcji obszaru	1	1	1	2	3	3	3	2	3
	brak lub niska jakość terenów publicznych	1	1	1	2	2	3	3	2	3
Problemy techniczne	degradacja stanu technicznego obiektów budowlanych	1	1	1	2	1	2	3	2	3
	brak wyposażenia w rozwiązania techniczne umożliwiające efektywne korzystanie z obiektów budowlanych	1	1	1	2	1	2	3	2	3

Źródło: opracowanie własne

Lista planowanych projektów i przedsięwzięć rewitalizacyjnych

W ramach realizacji Gminnego Programu Rewitalizacji Gminy Bieliny, zaplanowane realizację 14 projektów kluczowych oraz 7 projektów komplementarnych.

W dokumencie Lokalny Program Rewitalizacji Miejscowości Bieliny 2008 - 2013 wskazano na 14 projektów dotyczących sfery społecznej, gospodarczej i przestrzennej. W Gminnym Programie Rewitalizacji Gminy Bieliny na lata 2016 - 2025 znajdują się projekty, które zostały zgłoszone w poprzedniej wersji dokumentu strategicznego, bądź też są sukcesorem poprzednich wniosków.

W ramach projektu „Bieliny jak nowe- rewitalizacji centrum miejscowości gminnej Bieliny” realizowanego z poprzedniego dokumentu strategicznego zostało uzyskane dofinansowanie z Europejskiego Funduszu Rozwoju Regionalnego na blisko 3 618 000,00 zł. Zakres wykonanych przedsięwzięć dotyczył:

- Remontu i modernizacji kompleksu budynków oświatowo – administracyjnych- etap I
- Utworzenia strefy rekreacji przy Zespole Szkół Samorządowych w Bielinach,
- Przebudowy ulic: Działkowej i Leśnej wraz z infrastrukturą techniczną,
- Remont i modernizacja "podejścia do kościoła" wraz z infrastrukturą techniczną,
- Zagospodarowania terenu wokół strażnicy OSP wraz z przebudową parkingu parafialnego oraz remont schodów prowadzących z placu przykościelnego do ogrodzenia świątyni,
- Przebudowy ulicy Krótkiej wraz z infrastrukturą techniczną, zagospodarowania terenu wokół zbiornika ppoż.,
- Przebudowy budynku po byłym posterunku policji.

W ramach zgłoszonego projektu rewitalizacyjnego została uzyskana również kwota dofinansowania w wysokości 2 288 608 zł z Programu Rozwoju Obszarów Wiejskich na lata 2007-2013 oraz dofinansowanie w wysokości 686 582 zł ze środków Wojewódzkiego Funduszu Ochrony Środowiska i Gospodarki Wodnej na rozbudowę i modernizację oczyszczalni ścieków w Bielinach.

Jednocześnie prowadzono projekty z zakresu sfery społecznej w których uczestniczyli mieszkańcy miejscowości Bieliny, tj.:

- „Rockefeller-ka z gminy Bieliny!”- projekt dofinansowany z Europejskiego Funduszu Społecznego w wysokości 936 302, 30 zł
- projekt pn. „Własna firma szansą na lepsze jutro" współfinansowany jest przez Unię Europejską w ramach Europejskiego Funduszu Społecznego Program Operacyjny Kapitał Ludzki

- 8 edycji projektu systemowego „Zaraz wracam-program aktywnej integracji społecznej oraz zawodowej mieszkańców gminy Bieliny” dofinansowanych z Programu Operacyjnego Kapitał Ludzki
- „Rozwijam się i uczę - indywidualizacja procesu nauczania i wychowania klas I-III w Gminie Bieliny”- projekt dofinansowany ze środków Europejskiego Funduszu Społecznego
- projekt pn. „Zacznijmy od przedszkola”. Projekt współfinansowany jest przez Unię Europejską w ramach Europejskiego Funduszu Społecznego, Program Operacyjny Kapitał Ludzki
- „Wsparcie na starcie – polepszenie warunków funkcjonowania oddziałów przedszkolnych w szkołach podstawowych w gminie Bieliny”-projekt współfinansowany ze środków Programu Operacyjnego Kapitał Ludzki.

Projekty zgłoszone w 2016 roku wykazują komplementarność z przedsięwzięciami przeprowadzonymi w latach 2008 - 2013. Dotyczą one uzupełnienia dotychczasowych programów, kompletując je o kolejne elementy, poprawiające jakość życia mieszkańców.

Należy również zaznaczyć, iż niniejszy Program powiązany jest z miejscowym planem zagospodarowania przestrzennego Gminy Bieliny. Obecnie na obszarze rewitalizacji nie jest utworzony miejscowy plan rewitalizacji, lecz nie wyklucza się jego powstania w przyszłości.

Lista A: projekty kluczowe

Na liście A znajdują się projekty główne, których realizacja pozwoli na poprawę sytuacji na obszarach kryzysowych. Wszystkie projekty w znacznym stopniu wpłyną na aspekt społeczny, zarówno na obszarze rewitalizacji, jak i na terenie całej gminy.

Podobszar Bieliny

1. Działania społeczne Koła Gospodyń Wiejskich

Krótki opis problemu jaki ma rozwiązać realizacja projektu: W projekcie wezmą udział osoby w wieku najmłodszym (np. zajęcia korekcyjne, warsztaty tańca ludowego) do osób w wieku najstarszym (np. kurs komputerowy dla mieszkańców 50+). W projekcie wezmą udział zarówno kobiety jak i mężczyźni. Szeroka oferta zajęć warsztatowych z różnych dziedzin i dla różnych wiekowo i społecznie grup pozwoli na zaspokojenie potrzeb mieszkańców podobszaru, ale również będzie inspiracją do podejmowania przez interesariuszy nowych wyzwań, w szczególności w zakresie poszukiwania nowych rozwiązań prowadzących do poprawy warunków ekonomicznych własnych rodzin (zakładanie działalności gospodarczej, przekwalifikowania, dodatkowe kwalifikacje), ale także dotyczące ochrony środowiska naturalnego poprzez edukację ekologiczną.

Zakres realizowanych zadań: Przedmiotem projektu będą działania w zakresie różnych obszarów związanych z rozwojem lokalnym sprzyjającym wzmocnieniu integracji społecznej oraz zachowania dziedzictwa narodowego, a także wzrostu aktywności obywatelskiej i ochrony środowiska naturalnego.

Zakres projektu oraz działania: Planuje się przeprowadzenie takich zadań jak:

1. Przeprowadzenie warsztatów rozwijających praktyczne umiejętności np. kursy:

- malowania na szkle
- przygotowania i dekoracji potraw
- bukieciarstwa
- dekoracji wnętrz
- rękodzielniczy
- komputerowy dla osób 50+

2. Animacja czasu wolnego dla mieszkańców

- zajęcia fitness, np.: aerobik, piłki, stepy
- zajęcia sportowe ogólnorozwojowe
- zajęcia z gimnastyki korekcyjnej, w tym pilates
- rekreacyjne turnieje rodzinne integrujące mieszkańców
- wyjazdy do atrakcyjnych miejsc w najbliższej okolicy
- kampania prozdrowotna, w tym w zakresie oddziaływania na zdrowie zanieczyszczeń środowiskowych
- kampania na rzecz wolontariatu

2. Wydawnictwa, publikacje

- opracowanie i wydruk publikacji zawierających sylwetki twórców związanych z gminą Bieliny oraz szerokie przedstawienie ich dorobku artystycznego
- nagranie i wydanie płyt z muzyką zespołów działających na terenie gminy Bieliny

3. Warsztaty muzyczne, sceniczne, taneczne

- warsztaty muzyczne dla zespołów śpiewaczych
- kurs tańca ludowego dla Zespołu Pieśni i Tańca „Jodełki” oraz „Małe Bielinianki”

Projekt zakłada organizację różnego rodzaju działań skierowanych do mieszkańców gminy Bieliny.

4. Organizacja imprez, wydarzeń kulturalnych i rekreacyjnych związanych z promocją lokalnych walorów

Wpływ projektu na sferę społeczną, gospodarczą, przestrzenno-infrastrukturalną: Głównym celem/przedmiotem projektu będą działania mające na celu rozwój jakości życia społeczności lokalnej i zachowanie lokalnego dziedzictwa poprzez organizację warsztatów, kursów oraz stworzenie możliwości do podniesienia jakości życia społeczno – kulturalnego w gminie, a tym samym w regionie Gór Świętokrzyskich.

Efektem realizacji projektu będzie aktywizacja społeczno– kulturowa osób defaworyzowanych (stereotyp dotyczący osób pochodzących ze wsi) oraz stworzenie możliwości rozwoju umiejętności i zainteresowań mieszkańców, które mogą skutkować aktywnością zawodową.

Realizacja projektu pozwoli na zwiększenie poziomu wykorzystania lokalnych zasobów (zaplecza sportowego, tradycji płynących z Gór Świętokrzyskich) dla rozwoju osób w różnym wieku, w tym osób po 50. roku życia.

Rezultaty projektu:

- popularyzacja lokalnych zasobów kulturowych,
- podniesienie poziomu umiejętności mieszkańców gminy Bieliny,
- stworzenie oferty spędzania wolnego czasu dla różnych grup wiekowych i społecznych,
- stworzenie warunków do podejmowania aktywności zawodowej.

2. Likwidacja barier architektonicznych i zwiększenie dostępu osób niepełnosprawnych do budynków użyteczności publicznej poprzez budowę podjazdów i windy zewnętrznej przy budynkach ZSS w Bielinach

Krótki opis problemu jaki ma rozwiązać realizacja projektu: Budynki Urzędu Gminy Bieliny i Zespołu Szkół Samorządowych w Bielinach są wyposażone w podjazdy dla osób niepełnosprawnych jednakże dostęp do nich jest utrudniony jeśli osobie niepełnosprawnej nikt nie towarzyszy. Dlatego też osoby niepełnosprawne rzadko opuszczają dom i decydują się na samodzielne załatwienie sprawy w UG czy szkole, co rodzi problem ich izolacji i braku zaangażowania z ich strony w życie lokalnej społeczności. Brak wind uniemożliwia uczestnictwo dzieciom i rodzicom z ograniczoną sprawnością ruchową w spotkaniach i zajęciach na wyższych piętrach budynków czy załatwienia spraw w Urzędzie Gminy. Wysokie krawężniki, schody, brak wind i dźwigów skutecznie uniemożliwiają aktywne uczestnictwo osób niepełnosprawnych w wydarzeniach o charakterze kulturalnym i sportowym, a także codziennej egzystencji.

Zakres realizowanych zadań: Projekt zakłada likwidację barier architektonicznych oraz ułatwienie dostępu osób niepełnosprawnych do budynków użyteczności publicznej. W ramach projektu przewidziano budowę podjazdów dla wózków inwalidzkich oraz budowę wind zewnętrznych przy budynkach Zespołu Szkół Samorządowych w Bielinach (segment gimnazjum, segment Szkoły Podstawowej). Odbiorcami projektu będą osoby

niepełnosprawne (dorośli i dzieci) z terenu gminy, ale także uczniowie, rodzice przyjeżdżający do ZSS w Bielinach na uroczystości, zawody i inne wydarzenia w życiu szkoły i interesanci Urzędu Gminy w Bielinach. Ponadto zostaną otwarte dotychczas nie w pełni wykorzystane pomieszczenia, które będą przeznaczone na realizację nowych funkcji, np. sal szkoleniowych, m.in. pracownia komputerowa.

Wpływ projektu na sferę społeczną, gospodarczą, przestrzenno-infrastrukturalną: Celem projektu jest poprawa dostępności budynków użyteczności publicznej dla osób niepełnosprawnych i likwidacja barier architektonicznych umożliwiającym osobom z niepełnosprawnościami pełny udział w życiu społecznym i bardziej swobodne funkcjonowanie w przestrzeni publicznej. Realizacja projektu przyczyni się do zwiększenia integracji społecznej i pozwoli osobom borykającym się z różnymi niepełnosprawnościami na pełniejszy udział w życiu lokalnej społeczności. Wpłynie pozytywnie na zwiększenie udziału osób niepełnosprawnych w wydarzeniach kulturalnych i sportowych na terenie gminy i ograniczy stopień ich wykluczenia z życia społecznego. Budynki i pomieszczenia zostaną dostosowane do pełnienia nowych funkcji, w tym do realizacji szeregu projektów nakierowanych na m.in. wzrost aktywności zawodowej- przekwalifikowania.

3. ZAPEWNIENIE MIESZKAŃCOM GMINY WŁAŚCIWYCH WARUNKÓW DO REKREACJI I URAWIANIA SPORTU POPRZEZ PRZEBUDOWĘ I REMONT STADIONU SPORTOWEGO

Krótki opis problemu jaki ma rozwiązać realizacja projektu: Przy kompleksie budynków Zespołu Szkół Samorządowych w Bielinach znajduje się stadion piłkarski. Jest to obiekt o nawierzchni trawiastej o wymiarach 108 x 66. Obiekt oddany do użytku w 1997 roku. W 2008 roku gmina zainwestowała w oświetlenie stadionu a w 2010 w ramach projektu „Bieliny jak nowe” obiekt otrzymał nowe ogrodzenie. Ze stadionu korzystają uczniowie ZSS w Bielinach, ale także dorośli mieszkańcy gminy i młodzież. Ponadto jest to miejsce licznych zmagania sportowych w piłce nożnej Klubu Sportowego „Nidzianka Bieliny”. Na płycie stadionu odbywają się także imprezy o charakterze kulturalnym – Dzień Świętokrzyskiej Truskawki oraz Dożynki Gminne i wiele innych. Wspomniane imprezy cieszą się rosnącym zainteresowaniem nie tylko wśród mieszkańców ale także gości i turystów odwiedzających gminę. Liczba gości z roku na rok rośnie, dlatego też projektowane zmiany mają na celu poprawę warunków uczestnictwa w zmaganiach sportowych i wydarzeniach kulturalnych. Obiekt ma niemalże 20 lat i prócz wspomnianych wyżej prac oraz doraźnych napraw nie przechodził gruntownego remontu. Przebudowy wymagają trybuny – w tym wymiana siedzisk oraz wykonanie zadaszenie, jako ochronę przed niesprzyjającymi warunkami atmosferycznymi. Ponadto w projekcie założono przebudowę bieżni i budowę rozbiegu i piaskownicy do skoku w dal, aby poszerzyć wachlarz dyscyplin sportowych możliwych do uprawiania przez uczniów i mieszkańców. Wszystkie projektowane zmiany będą także uwzględniać potrzeby osób niepełnosprawnych i umożliwią im korzystanie z powstałej infrastruktury.

Zakres realizowanych zadań: W ramach operacji zaplanowano szereg prac, które wpłyną na poprawę stanu infrastruktury sportowej na terenie Bielin i pozwolą w pełni wykorzystać jej potencjał. W ramach projektu założono następujący zakres: przebudowę trybun w tym: wymianę 950 siedzisk na trybunach i budowa zadaszenia nad co najmniej 400 miejscami. Ponadto założono przebudowę bieżni sportowej o nawierzchni z mączki ceglanej na bieżnię tartanową. Zakłada się budowę bieżni czterotorowej o długości 400 m, a na prostej przed trybunami sześciotorowej. W ramach zadania przewidziano także budowę rozbiegu i piaskownicy do skoku w dal. Interwencja zakłada również przystosowanie ciągów komunikacyjnych oraz dostępu do miejsc na trybunach do potrzeb osób niepełnosprawnych. Użytkownikami infrastruktury powstałej w wyniku realizacji projektu będą wszyscy mieszkańcy gminy, turyści, dzieci i młodzież ucząca się w ZSS (gimnazjum i Szkole Podstawowej) w Bielinach, a także Klub Sportowy Nidzianka Bieliny oraz Uczniowski Klub Sportowy.

Wpływ projektu na sferę społeczną, gospodarczą, przestrzenno-infrastrukturalną: Celem operacji jest poprawa jakości życia mieszkańców gminy oraz stworzenia możliwości aktywnego spędzania wolnego czasu poprzez przebudowę stadionu. Realizacja projektu przyczyni się do poprawy atrakcyjności miejscowości gminnej i wraz z powstałą już w ramach projektu „Bieliny jak nowe – rewitalizacja miejscowości gminnej” i „Moje boisko – Orlik 2012” infrastrukturą stworzy centrum rekreacyjne, gdzie każdy mieszkaniec i turysta znajdzie atrakcyjny dla siebie sposób na aktywne i zdrowe spędzanie wolnego czasu. Wykonanie zadań przewidzianych w ramach operacji wpłynie na wzrost stopnia integracji społecznej lokalnej społeczności. Będzie promował zdrowe i aktywne formy spędzania czasu wśród różnych grup społecznych i wiekowych. Do wymiernych korzyści realizacji operacji należy także zaliczyć poprawę stanu infrastruktury, która stanowi własność gminy, ale także poprawę warunków funkcjonowania i rozwoju lokalnej społeczności poprzez wzrost aktywności mieszkańców w kierunku rozwoju usług okołoturystycznych, co bezpośrednio wpłynie na poprawę sytuacji materialnej mieszkańców gminy. Zostały stworzone warunki do realizacji szeregu projektów ingerujących w obszar społeczny.

4. Zagospodarowanie terenu „Kowalka” w Bielinach

Krótki opis problemu jaki ma rozwiązać realizacja projektu: Projekt będzie polegał na zagospodarowaniu terenu poprzez budowę budynków z mieszkaniami pod wynajem oraz zbudowaniu placu zabaw i siłowni zewnętrznej. Obecnie miejsce jest nieużytkowane i niewykorzystane. Plac zabaw będzie przeznaczony dla najmłodszych mieszkańców Gminy Bieliny, natomiast siłownia zewnętrzna m.in. dla rodziców. Umożliwi to aktywne spędzanie czasu dzieci i ich opiekunów. Na tym terenie planuje się również budowę mieszkań przeznaczonych pod wynajem. Realizacja tego projektu pozwoli rozwiązać problemy mieszkaniowe nie tylko na terenie miejscowości Bieliny, ale na terenie całej gminy Bieliny.

Zakres realizowanych zadań: Prace będą polegały uporządkowaniu terenu (zasadzenie drzew krzewów, montaż ławeczek), utworzenie bezpiecznej nawierzchni oraz zamontowanie urządzeń na placu zabaw i siłowni zewnętrznej. Zakłada się również budowę dwóch budynków mieszkalnych wielorodzinnych.

Wpływ projektu na sferę społeczną, gospodarczą, przestrzenno-infrastrukturalną:

- Celem projektu jest zagospodarowanie nieużytkowego terenu dla celów społecznych.
- Stworzenia miejsca mieszkańcom Bielin do aktywnego spędzania czasu dzieci wraz z rodzinami .
- Zwiększenie integracji lokalnej mieszkańców, przeciwdziałanie zjawisku wykluczenia społecznego.
- Poprawa zdrowia mieszkańców.
- Poprawa warunków mieszkaniowych oraz zasobu mieszkaniowego gminy.

5. Ośrodek zdrowia w Bielinach

Krótki opis problemu jaki ma rozwiązać realizacja projektu: Obecny stan obiektu: Budynek trzykondygnacyjny o wymiarach 22,37 x 11,31 m, o kształcie nieregularnym ze stropodachem dwuspadowym, o spadku połaci 6%. Wejście główne znajduje się od strony wschodniej. Od tej samej strony usytuowana została także pochylnia dla osób niepełnosprawnych. Drugie wejście do budynku zlokalizowano od strony zachodniej, bezpośrednio przy klatce schodowej, która zapewnia komunikację pomiędzy kondygnacjami. Na parterze znajdują się pomieszczenia należące do Ośrodka Zdrowia (gabinety lekarskie, zabiegowe, recepcja) i WC. Na piętrze znajduje się prywatny gabinet stomatologiczny oraz dwa lokale mieszkalne. Dostęp na dach odbywa się przez właz dachowy zlokalizowany na klatce schodowej. Budynek w całości podpiwniczony ze zlokalizowaną na tym poziomie kotłownią, składem opału oraz garażem do części mieszkalnej. Pozostałe pomieszczenia to pomieszczenia socjalne przeznaczone dla pracowników Ośrodka Zdrowia, pomieszczenia gospodarcze i piwnice lokatorskie. Budynek został wzniesiony metodą tradycyjną- murowana z elementami żelbetonowymi np. jak: stropy, ściany oporowe, trzpienie . Przedmiotem niniejszej inwestycji jest rozbudowa, przebudowa oraz remont budynku Ośrodka Zdrowia w Bielinach.

Gmina Bieliny jest gminą rolniczą a gospodarstwa rolne są podstawowym miejscem pracy dla większości mieszkańców (zarówno w wieku produkcyjnym jak i starszym). Z charakterem pracy na roli - narażenie na liczne i różnorodne czynniki zagrażające zdrowiu związane ze środowiskiem pracy i sposobem jej wykonywania, wiąże się w sposób bezpośredni sytuacja zdrowotna mieszkańców gminy – szczególnie osób starszych, schorowanych, korzystających częściej z usług opieki zdrowotnej.

Dostępność usług, szczególnie usług specjalistycznych, jest dla nich utrudniona między innymi ze względu na konieczność wyjazdu do innej miejscowości przede wszystkim Kielc

komunikacja zbiorową, która nie jest przystosowana do potrzeb osób niepełnosprawnych. Możliwość wykorzystania własnego transportu, szczególnie przez osoby starsze jest w znacznym stopniu ograniczona bądź całkowicie niedostępna. Przy braku własnego środka transportu korzystanie z usług specjalistycznych wiąże się z dojazdem łączonym i oczekiwaniem na przystankach co może wpływać negatywnie na efektywność stosowanego leczenia i zabiegów.

Brak możliwości korzystania ze specjalistycznej opieki medycznej w miejscu zamieszkania jest pewnego rodzaju upośledzeniem mieszkańców w dostępie do specjalistycznych usług medycznych.

Poważną barierą dla uruchomienia specjalistycznych usług medycznych w OZ w Bielinach jest brak pomieszczeń spełniających wymagania oraz bariery architektoniczne.

Remont i rozbudowa budynku pozwoli na zwiększenie dostępności do specjalistycznych usług medycznych, a także będzie miała pozytywny wpływ na poprawę stanu zdrowia mieszkańców gminy, m.in. poprzez poprawę warunków do prowadzenia profilaktyki zdrowotnej.

Zakres realizowanych zadań: Projekt w głównej mierze będzie polegał na pracach budowlanych. Rozbudowa budynku oraz kompleksowy remont. Niezbędne zadania to m.in. wymiana stolarki okiennej, ślusarki drzwiowej, prace związane z adaptacją poddasza (dobudowa klatki schodowej oraz szyb windy – dla osób starszych i niepełnosprawnych), zmiana elewacji i ocieplenie budynku, wymiana pokrycia dachowego oraz stworzenie dodatkowego zadaszenia nad głównym wejściem, uporządkowanie terenu wokół budynku. Roboty wykończeniowe wewnętrzne (m. in.: wymiana tynków, podokienników, posadzki, wykończenie ścian), prace związane z wymianą Instalacji wewnętrznej (wodno-kanalizacyjnej, elektrycznej, ciepłej) oraz prace polegające na montażu instalacji wykorzystujących Odnawialne Źródła Energii.

Wpływ projektu na sferę społeczną, gospodarczą, przestrzenno-infrastrukturalną: Niniejsza rozbudowa, przebudowa oraz remont budynku, ma na celu powiększenie powierzchni oraz podniesieniu standardu usług związanych z Ośrodkiem Zdrowia w Bielinach oraz dostosowanie obiektu do obowiązujących przepisów. Umożliwi powstanie nowych specjalistycznych gabinetów, dzięki czemu lokalna ludność będzie miała ułatwiony dostęp do Specjalistycznej Opieki Zdrowotnej. Ułatwienie dostępu do usług medycznych przyczyni się do poprawy jakości życia mieszkańców w miejscowości Bieliny.

Wymiana przestrzałych instalacji oraz termomodernizacja budynku i zastosowanie Odnawialnych Źródeł Energii wpłynie na koszty utrzymania budynku. Jednocześnie zostanie uporządkowana przestrzeń publiczna w centrum miejscowości.

6. Ścieżka historyczna- edukacyjna

Krótki opis problemu jaki ma rozwiązać realizacja projektu: Na terenie Bielin znajduje się wiele miejsc związanych historycznie z miejscowością. Często miejsca dziedzictwa kulturowego są zapomniane oraz zaniedbane przez lokalną społeczność. Utworzenie ścieżki edukacyjnej będzie działaniem ukierunkowanym na zachowanie tradycji i dziedzictwa kulturowego. Zachęci mieszkańców, ale także turystów do zapoznania się z historią Bielin i okolic.

Zakres realizowanych zadań: Stworzenie ścieżki historyczno- edukacyjnej po miejscowości gminnej Bieliny. Wyznaczenie szlaku oraz uporządkowanie i oznaczenie miejsc związanych historycznie z dziejami Bielin. Będą to m. in. lokalizacje młynów wodnych, dawnej szkoły, miejsca postoju więźniów i jeńców radzieckich prowadzonych do więzienia na Świętym Krzyżu, miejsca pacyfikacji i zbiorowego mordy dokonanego przez hitlerowskich oprawców w czasie II Wojny Światowej.

Wpływ projektu na sferę społeczną, gospodarczą, przestrzenno-infrastrukturalną: Przewiduje się:

- powstanie nowych atrakcji turystycznych;
- zwiększenie świadomości o podłożu historycznym mieszkańców gminy;
- odrestaurowanie zabytków kultury,
- integracja lokalnej społeczności,
- budowa lokalnej tożsamości wśród mieszkańców.

7. POPRAWA ATRAKCYJNOŚCI MIEJSCOWOŚCI GMINNEJ DLA MIESZKAŃCÓW I TURYSTÓW POPRZEZ REMONT BUDYNKU „AGRONOMÓWKI” WRAZ Z ZAGOSPODAROWANIEM TERENU

Krótki opis problemu jaki ma rozwiązać realizacja projektu: Budynek „Agronomówki” wykonany jest w technologii tradycyjnej. Jednopiętrowy, podpiwniczony o powierzchni użytkowej ok. 550 m². Posiada własną kotłownię wyposażoną w kocioł na paliwo stałe (miał węglowy). Nieruchomość posiada betonowe fundamenty, ściany zewnętrzne murowane z cegły pełnej, strop z prefabrykatów, dach dwuspadowy, kryty papą asfaltową. Budynek wyposażony w instalację wodociągową, kanalizacyjną, elektryczną, odgromową i c.o. Nieruchomość znajduje się w centrum miejscowości gminnej Bieliny. Jest to jeden z budynków na terenie miejscowości, które stanowią własność gminy i wymagają remontu. Budynek w chwili obecnej pełni funkcję mieszkaniowo- usługową. „Budynek „straszy” swoim wyglądem – odrapana i zniszczona elewacja, zniszczone schody zewnętrzne, odpadające tynki, zniszczony daszek nad wejściem, zniszczone ogrodzenie i furtka oraz ogólny nieporządek wokół obiektu. Wszystko wpływa bardzo niekorzystnie na wygląd miejscowości gminnej, która powinna stanowić „wizytówkę” całej gminy i jej wygląd powinien zachęcać potencjalnych mieszkańców

i inwestorów do zainteresowania się terenem gminy jako miejscem przyjaznym do inwestowania i zamieszkania. Ponadto funkcjonujące w budynku mieszkania nie spełniają wymagań budowlanych.

Zakres realizowanych zadań: Planowany zakres działań w ramach projektu obejmuje m.in. wykonanie termomodernizacji budynku, wymianę pokrycia dachowego, remont schodów zewnętrznych i daszka nad wejściem, wymianę stolarki okiennej, zabezpieczenie pęknięć i ubytków tynku oraz kominów. Ponadto w ramach projektu przewidziano także uporządkowanie i zagospodarowanie terenu wokół budynku wraz z demontażem i wymianą ogrodzenia budynku. W budynku przewidziano również wymiana wszystkich instalacji.

Wpływ projektu na obszary problemowe: Celem przedsięwzięcia jest poprawa atrakcyjności miejscowości gminnej dla mieszkańców i turystów poprzez remont budynku „Agronomówki” i uporządkowanie terenu wokół budynku. Ponadto poprawa stanu technicznego lokali wchodzących w skład mieszkaniowego zasobu gminy Bieliny.

Podobszar Porąbki

8. Wykonanie wielofunkcyjnego boiska sportowego w Porąbkach wraz z zakupem i montażem wyposażenia

Krótki opis problemu jaki ma rozwiązać realizacja projektu: Obecnie na terenie istnieje małe boisko, służące do gry w kosza oraz tenisa. Wolnostojąca infrastruktura potrzebuje rozbudowy i zagospodarowania terenu. Miejsce przeznaczone pod budowę boiska – nawierzchnia miękka nieutwardzona, porośnięta trawą.

Zakres realizowanych zadań: W ramach projektu planuje się wykonanie ogólnodostępnego wielofunkcyjnego boiska sportowego w Porąbkach wraz z zakupem i montażem wyposażenia. Zakłada się również zagospodarowanie terenu wokół poprzez uporządkowanie zieleni, ciągi pieszo – jezdne, zamontowanie koszy na śmieci, ławek, trybun itp. Boisko zostanie oświetlone, a teren wokół ogrodzony, powstanie budynek przeznaczony na zaplecze socjalno-sportowe. Wybudowana w ramach projektu infrastruktura będzie ogólnodostępna zarówno dla mieszkańców miejscowości, sołectw ościennych jak i turystów oraz wszystkich zainteresowanych.

Wpływ projektu na sferę społeczną, gospodarczą, przestrzenno-infrastrukturalną: Celem głównym projektu jest poprawa jakości życia mieszkańców i potencjalnych turystów poprzez stworzenie możliwości aktywnego spędzania wolnego czasu – budowa ogólnodostępnego boiska sportowego. Ponadto nastąpi poprawa warunków do prowadzenia szkolnych zajęć rekreacyjno- sportowych. Cele szczegółowe:

- budowa ogólnodostępnego wielofunkcyjnego boiska sportowego w Porąbkach,

- rozbudowa infrastruktury sportowej i okołoturystycznej,
- stworzenie możliwości aktywnego i zdrowego spędzania wolnego czasu,
- integracja międzypokoleniowa,
- propagowanie zdrowego trybu życia,
- rozwój ogólnodostępnej niekomercyjnej infrastruktury rekreacyjnej.

9. PRZEBUDOWA I REMONT ZDEGRADOWANEGO BUDYNKU „DOMU NAUCZYCIELA” W MIEJSCOWOŚCI PORĄBKI I ADAPTACJA NA MIESZKANIA SOCJALNE

Krótki opis problemu jaki ma rozwiązać realizacja projektu: Nieruchomość stanowi budynek jednopiętrowy, podpiwniczony. Konstrukcja budynku składa się z betonowych fundamentów, ściany piwnic z kamienia łamanego na zaprawie wapiennej, ściany parteru i piętra z pustaków żużlobetonowych. Na szerokość ściany składają się dwa pustaki. Podłoga w budynku wykonana z drewna, dach czterospadowy o konstrukcji drewnianej pokryty eternitem. Budynek wyposażony jest w instalacje: elektryczną, wodną, odgromową, ogrzewany piecem. Brakuje instalacji kanalizacyjnej. Brak izolacji termicznej. Stan budynku jest zły. Składają się na to m.in. brak otynkowania wewnętrznych ścian w piwnicy, czego skutkiem jest silne zawilgocenie fundamentów budynku, brak posadzek w piwnicach, brak izolacji termicznej zewnętrznych ścian obiektu, stolarka w złym stanie technicznym, schody zewnętrzne – spękane płyty schodów, korozja betonu na balkonie piętra. Wymianie podlegał będzie dach ze względu na szkodliwość azbestu zastosowanego do pokrycia budynku. Brak izolacji ścian oraz wentylacji pomieszczeń doprowadził do zawilgocenia, zagrzybienia oraz miejscami do wykwitów wykryzowanej soli na ścianach. Zużycie ścian wynosi 40%, schodów 60%, stolarki okiennej 80%. Aktualny stan budynku wskazuje na brak możliwości pełnienia funkcji mieszkalnej.

Zakres realizowanych zadań: Projekt zakłada szereg prac remontowych, które wpłyną na poprawę stanu technicznego budynku i pozwolą zaadaptować go na mieszkania socjalne dla osób które znalazły się lub znajdują w trudnej sytuacji życiowej na skutek nieprzewidzianych okoliczności. Projekt zakłada, że jego odbiorcami będą głównie mieszkańcy gminy Bieliny. Przewidywany zakres prac modernizacyjnych i remontowych, aby budynek mógł pełnić planowaną funkcję obejmują: wymianę pokrycia dachowego, wymianę podłóg oraz uzupełnienie posadzek z wykonaniem izolacji poziomych, wymianę stolarki okiennej i drzwiowej, wykonanie izolacji poziomych ścian przyziemia oraz izolacji pionowych ścian fundamentowych, termomodernizację, wymianę instalacji wewnętrznych, wykonanie przeglądu przewodów kominowych, docieplenie stropów. Przewiduje się także dostosowanie budynku dla potrzeb osób niepełnosprawnych. W projekcie założono również wykorzystanie OZE. W ramach projektu mieszkania zostaną wyposażone w niezbędny sprzęt i meble.

Wpływ projektu na sferę społeczną, gospodarczą, przestrzenno-infrastrukturalną: Celem projektu jest ułatwienie dostępu do usług społecznych i obiektów pomocy poprzez przebudowę i remont zdegradowanego budynku „domu nauczyciela” w miejscowości Porąbki i adaptacja na mieszkania socjalne jako formy pomocy dla osób, które znajdą się bądź już znalazły się w trudnej sytuacji życiowej na skutek utraty pracy, ubóstwa, niepełnosprawności, długotrwałej choroby, problemów alkoholowych i bardzo często związanym z tym zjawiskiem przemocy w rodzinie. Działania projektowe odpowiadają na potrzeby zdiagnozowane w Gminnej Strategii Rozwiązywania Problemów Społecznych w Gminie Bieliny na lata 2014 – 2020 tj. według analizy SWOT: brak mieszkań socjalnych, chronionych i mała liczba mieszkań komunalnych i tym samym będzie realizacją celu: samodzielni mieszkańcy niezależni od pomocy społecznej. Zadaniem Gminy jest zaspokojenie potrzeb mieszkaniowych poprzez przyjętą politykę mieszkaniową. Wnioskodawca poprzez realizację projektu osiągnie cel jakim jest zapewnienie 4 mieszkań socjalnych. Realizacja zintegrowanej polityki mieszkaniowej przyczyni się do wzrostu jakości zamieszkania na terenie gminy poprzez rozwój budownictwa mieszkaniowego, zaspokojenie potrzeb mieszkańców gminy o niskich dochodach, a także wpłynie na jakość już istniejących zasobów mieszkaniowych. Korzyści społeczno – gospodarcze jakie zostaną osiągnięte w wyniku realizacji projektu to przede wszystkim utworzenie miejsc zamieszkania dla osób czy rodzin potrzebujących z terenu gminy a nawet powiatu. Do korzyści zaliczyć należy także poprawę stanu technicznego nieruchomości, która stanowi własność gminy.

Podobszar Huta Szklana

10. Świętokrzyska Zagroda Kultury - Rozbudowa Osady Średniowiecznej w Hucie Szklanej

Krótki opis problemu jaki ma rozwiązać realizacja projektu: „Osada Średniowieczna” została wybudowana na nieruchomości gminnej o pow. 1,58 ha. Osada stanowi rekonstrukcję wczesnośredniowiecznej wioski z IX -XII wieku będącej swoistym skansenem archeologiczno-historycznym. Osada podzielona jest na 3 części:

- I strefa położona na zboczu od strony drogi prowadzącej na Święty Krzyż. Strefa pełni funkcję socjalno - rekreacyjno - gastronomiczną z karczmą regionalną, bramą główną – „wehikułem czasu” oraz placem zabaw „grodziskiem”
- II strefa ”sacrum” pośrednia położona na niewielkiej wyniosłości, do której przechodzi się przez pomost drewniany nad potokiem - okresowym dopływem rzeczki Hutki. W tej sferze znajduje się: staw „mokrado”, kręgi bóstw Śwista, Pośwista i Pogody, amfiteatr,
- III strefa z osadą słowiańską z budownictwem nawiązującym do IX- XII wieku. Strefa składa się z chat, warsztatów prezentujących poszczególne rzemiosła i studnię po środku. Zlokalizowane są w niej stanowiska rzemieślnicze, w których w interaktywny sposób ukazywane jest życie i praca z czasów średniowiecza.

Zakres realizowanych zadań: Niezbędne jest powiększenie osady o nowe elementy, które wzbogaciłyby ofertę i pozwoliłyby przyciągnąć do Huty Szklanej nowych turystów. Aktualna baza Osady Średniowiecznej jest niewystarczająca, aby w ramach już posadowionych budynków rozszerzyć ofertę obiektu o nowe elementy. Konieczna jest rozbudowa Osady i budowa nowego budynku - Świętokrzyskiej Zagrody Kultury prezentującej dziedzictwo kulturowe Ziemi Świętego Krzyża. Inwestycja stanowić będzie doskonałe uzupełnienie aktualnej oferty udostępnianej turystom. Realizacja projektu znacząco wzbogaci atrakcyjność Osady Średniowiecznej i w jeszcze większym stopniu przyczyni się do aktywizacji społeczno-gospodarczej gminy i niwelacji niekorzystnych zjawisk i problemów.

Wpływ projektu na sferę społeczną, gospodarczą, przestrzenno-infrastrukturalną:

- zwiększenie atrakcyjności turystycznej regionu,
- zmniejszenie bezrobocia w Gminie Bieliny,
- stworzenie terenów do rekreacji,
- budowa wśród mieszkańców lokalnej tożsamości,
- zachowanie dziedzictwa kulturowego gminy Bieliny i obszarów Gór Świętokrzyskich

11. Rozwój działalności społecznej mieszkańców

Krótki opis problemu jaki ma rozwiązać realizacja projektu: mieszkańcy sołectwa to osoby, w różnych grupach wiekowych i z różnymi zainteresowaniami, w projekcie zakłada się udział osób o różnym statucie wiekowym, zarówno mężczyźni jak i kobiety. Proponowana oferta zajęć warsztatowych typu dla kobiet: malowanie na szkle, rękodzieła, przygotowywanie i dekoracji potraw, czy dla mężczyzn warsztaty rękodzielnicze.

Zakres realizowanych zadań: organizacja czasu wolnego dla mieszkańców-zajęcia fitness, np.: aerobik, piłki, stepy, zajęcia sportowe ogólnorozwojowe, rekreacyjne turnieje rodzinne integrujące mieszkańców, organizacja imprez, wydarzeń kulturalnych i rekreacyjnych związanych z promocją lokalnych walorów

Wpływ projektu na sferę społeczną, gospodarczą, przestrzenno-infrastrukturalną: Głównym celem projektu są działania mające na celu rozwój jakości życia społeczności wiejskiej i zachowanie lokalnego dziedzictwa poprzez organizację warsztatów, kursów oraz stworzenie możliwości do podniesienia jakości życia społeczno-kulturalnego. Projekt będzie aktywizował społeczeństwo oraz tworzył możliwości rozwoju umiejętności i zainteresowań mieszkańców sołectwa.

Realizacja projektu pozwoli na zwiększenie poziomu wykorzystania lokalnych zasobów takich jak bliskość Osady Średniowiecznej, w której można organizować wszelkiego rodzaju warsztaty i zajęcia sportowe jak również rękodzielnicze oraz Karczmy Izba Dobrego Smaku, gdzie

można prowadzić warsztaty kulinarne. Projekt przyczyni się do popularyzacji lokalnych zasobów kulturowych, podniesienie poziomu umiejętności mieszkańców, stworzenie oferty spędzania wolnego czasu dla różnych grup wiekowych i społecznych.

Podobszar Huta Nowa

12. Rozwój infrastruktury oświatowo-sportowej poprzez budowę hali sportowej przy Szkole Podstawowej w Hucie Nowej

Krótki opis problemu jaki ma rozwiązać realizacja projektu: Szkoła podstawowa w Hucie Nowej jest jedną z ośmiu szkół podstawowych funkcjonujących na terenie Gminy Bieliny. Swoim obwodem obejmuje wsie Huta Nowa, oraz Huta Koszary. W Gminie Bieliny funkcjonuje tylko jedna Hala sportowa przy ZSS w Bielinach, jednak nie zaspokaja ona potrzeb mieszkańców w zakresie rozwoju sportu i kultury fizycznej. Uczniowie SP w Hucie Nowej uczestniczą w zajęciach sportowych na zastępczej Sali gimnastycznej. Sala wyodrębniona została z poddasza i nie spełnia wymogów do realizacji programu nauczania. Wyposażona jest w podstawowy, przestarzały sprzęt. Szkoła dysponuje boiskiem asfaltowym do piłki ręcznej, siatkówki i koszykówki, z którego uczniowie korzystają w pogodne dni. W obrębie szkoły znajduje się również boisko wielofunkcyjne do gier małych zlokalizowanego pomiędzy budynkiem remizy i budynkiem Szkoły Podstawowej w Hucie Nowej. Znajduje się tam również plac zabaw oraz strefa wypoczynku.

Pomimo dużych braków lokalowych oraz sprzętowych w szkole prężnie rozwija się sport, a jej uczniowie odnoszą sukcesy na arenie województwa.

Zakres realizowanych zadań: Planowany zakres działań w ramach projektu obejmuje budowę hali gimnastycznej przy SP w Hucie Nowej oraz łącznika między Szkołą a halą sportową. Zakup i montaż niezbędnego wyposażenia. Wybudowana w ramach projektu infrastruktura będzie ogólnodostępna zarówno dla mieszkańców miejscowości Huta Nowa, Huta Koszary jak i sołectw ościennych. Obiekt przystosowany będzie dla osób niepełnosprawnych. Szkoła dysponuje zapleczem kuchennym, więc w okresie wakacji obiekt może pełnić rolę organizatora półkolonii.

Wpływ projektu na sferę społeczną, gospodarczą, przestrzenno-infrastrukturalną: Głównym celem projektu jest rozwój bazy oświatowej na terenie gminy oraz powszechny dostęp dla wszystkich mieszkańców do nowoczesnej infrastruktury sportowej. Odpowiednie zaplecze sportowe daje możliwość rozwoju zasobów ludzkich, wspomaga działania związane z przeciwdziałaniem patologiom społecznym. Nowoczesna baza oświatowa i sportowa zwiększy dostępność do usług edukacyjnych dzieciom z terenów sołectwa Huta Nowa oraz Huta Koszary oraz dzieciom niepełnosprawnym. Przyczyni się do wzrostu jakości życia społeczności lokalnej. Ważnym celem projektu jest również propagowanie sportu i rekreacji,

zdrowego stylu życia oraz wychowania w duchu sportu. Nowoczesna hala sportowa poprawi estetykę przestrzeni publicznej.

13. Poprawa stanu infrastruktury dydaktycznej poprzez termomodernizację budynku szkoły podstawowej w Hucie Nowej i zagospodarowanie terenu wokół budynków oświatowych

Krótki opis problemu jaki ma rozwiązać realizacja projektu: Szkoła podstawowa w Hucie Nowej jest jedną z ośmiu szkół podstawowych funkcjonujących na terenie gminy Bieliny. Obwód szkolny SP w Hucie Nowej tworzą dwie wsie - Huta Nowa i Huta Koszary. Szkoła jest pełną szkołą sześcioklasową, jednociągową. Budynek szkoły - oddany do użytku w 2000 roku to dwa połączone pawilony trzykondygnacyjne. Budynki wyposażone są w instalacje elektryczną, wodno – kanalizacyjną, centralnego ogrzewania (kotłownia olejowa), ppoż, wentylacyjną, piorunochronną, telefoniczną i komputerową. Największym problemem jest brak elewacji, co powoduje straty ciepłe podczas okresów grzewczych. Brak elewacji wpływa także niekorzystnie na estetykę terenu i znacznie obniża wartość infrastruktury gminnej. Szkoła dysponuje dużym terenem przed budynkami, który wymaga zagospodarowania i uporządkowania. Obiekt przystosowany jest do potrzeb osób niepełnosprawnych jednak tylko na poziomie parteru, droga prowadząca do szkoły – wyłożona płytami drogowymi – wymaga natychmiastowego remontu.

Zakres realizowanych zadań: W ramach projektu przewidziano wykonanie termomodernizacji budynków szkolnych oraz uporządkowanie i zagospodarowanie terenu wokół nich. Bezpośrednimi odbiorcami projektu będą uczniowie, nauczyciele i rodzice dzieci uczęszczają do szkoły podstawowej w Hucie Nowej, ale także wszyscy mieszkańcy miejscowości.

Wpływ projektu na sferę społeczną, gospodarczą, przestrzenno-infrastrukturalną: Celem projektu jest rozwój bazy oświatowej na terenie gminy oraz umożliwienie wszystkim mieszkańcom dostępu do odpowiedniej infrastruktury na terenie miejsca zamieszkania. Odpowiednia baza oświatowa to możliwość rozwoju zasobów ludzkich oraz czynnik wspomagający działania związane z przeciwdziałaniem patologiom społecznym. Ponadto realizacja projektu wpłynie na podniesienie komfortu i jakości usług edukacyjnych oraz poprawi estetykę przestrzeni publicznej. Prace przewidziane w projekcie wpłyną na zmniejszenie negatywnych oddziaływań na środowisko i ograniczenie zanieczyszczeń emitowanych do środowiska, a także na racjonalizację wydatków przeznaczonych na utrzymanie budynku.

14. Rozbudowa budynku OSP w Hucie Nowej z przeznaczeniem na potrzeby prowadzenia terapii zajęciowej

Krótki opis problemu jaki ma rozwiązać realizacja projektu: Budynek remizy OSP w Hucie Nowej to obiekt składający się z dwóch prostopadłościennych brył o wymiarach 9,07m x 16,04m.. Część główna zbudowana została w latach 50-tych XX wieku, natomiast nowa część budynku została dobudowana początkiem XXI wieku. Obecnie obiekt jest w bardzo złym stanie technicznym. Wieloletnie zwilgocenia i przemarzania ścian spowodowały zmurszenie tynku w części przyziemia. Występują znaczne zawilgocenia wraz z wykwitami pleśni. W budynku powstały niewielkie spękania powierzchniowe. Występują błędy wykonawcze konstrukcji dachu. Belki stropowe są mocno uszkodzone przez szkodniki. Cała konstrukcja więźby dachowej wykazuje małą sztywność. Istniejący stan jest stanem awaryjnym i należy jak najszybciej podjąć kroki w celu zabezpieczenia konstrukcji.

Zakres realizowanych zadań: Projekt w głównej mierze będzie polegał na pracach budowlanych. Rozbudowa budynku oraz kompleksowy remont. Niezbędne zadania to m.in. wymiana stolarki okiennej, ślusarki drzwiowej, prace związane z adaptacją poddasza (dobudowa klatki schodowej) zmiana elewacji i ocieplenie budynku, wymiana pokrycia dachowego oraz uporządkowanie terenu wokół budynku. Roboty wykończeniowe wewnętrzne (m. in.: wymiana tynków, podokienników, posadzki, wykończenie ścian), prace związane z wymianą instalacji wewnętrznej (wodno- kanalizacyjnej, elektrycznej, ciepłej). Odbiorcami danego zadania będą mieszkańcy Huty Nowej. Przystosowanie budynku i pomieszczeń do potrzeb osób niepełnosprawnych.

Wpływ projektu na sferę społeczną, gospodarczą, przestrzenno-infrastrukturalną: Rozbudowa, przebudowa oraz remont budynku, ma na celu powiększenie powierzchni oraz podniesieniu standardu oraz dostosowanie obiektu do obowiązujących przepisów. Ważnym celem projektu jest także wygospodarowanie pomieszczenia świetlicy dla mieszkańców Huty Nowej. Budowa zaplecza społecznego w postaci świetlicy wiejskiej stworzy możliwość integracji mieszkańców. Zostaną stworzone warunki do prowadzenia w budynku terapii zajęciowej. Przyczyni się do poprawy jakości życia mieszkańców, w głównej mierze tych osób, które są wykluczone społecznie.

Lista B: projekty komplementarne

Na liście B znajdują się projekty uzupełniające. Ich realizacja pozwoli na dopełnienie przedsięwzięć rewitalizacyjnych. W przypadku realizacji projektu poza obszarem rewitalizacji wyjaśniona została przyczyna uwzględnienia projektu.

Podobszar Bieliny

1. Stworzenie spójnego układu komunikacyjnego na terenie gminy Bieliny poprzez przebudowę ul. Turystycznej

Krótki opis problemu jaki ma rozwiązać realizacja projektu: Ulica Turystyczna położona jest w sołectwie Bieliny Kapitulne. Obecnie odcinek drogi o długości 260 metrów ma nawierzchnię żwirową, natomiast jej dalsza część łącząca Bieliny z Porąbkami ma nawierzchnię gruntową nieutwardzoną. Obecny stan drogi utrudnia mieszkańcom posesji znajdujących się przy niej swobodne dotarcie do domów i poruszania się w obrębie drogi. Ponadto ulica nie posiada chodnika i oświetlenia co znacznie wpływa na bezpieczeństwo osób poruszających się po drodze. Obecnie stan ciągu komunikacyjnego utrudnia jego wykorzystanie w celach rekreacyjnych (utrudnione jest poruszanie się rowerami, rolkami, uprawianie nordic walking itp.)

Zakres realizowanych zadań: Celem projektu jest stworzenie spójnego układu komunikacyjnego na terenie gminy Bieliny poprzez przebudowę ulicy Turystycznej. Realizacja projektu znacznie ułatwi poruszanie się po gminie Bieliny i skróci czas podróży. Poprawi się także stopień bezpieczeństwa osób mieszkających w obrębie ulicy Turystycznej i korzystających z niej podróżnych. Miejscowy plan zagospodarowania przestrzennego przewiduje wzdłuż ulicy Turystycznej tworzenie drugiej linii zabudowy, dlatego też realizacja projektu pozwoli na udostępnienie nowych terenów budowlanych pod przyszłe budownictwo jednorodzinne i pozytywnie wpłynie na rozwój miejscowości gminnej.

Wpływ projektu na obszary problemowe: W ramach realizacji zadania przewidziano działania zmierzające do poszerzenia i utwardzenia nawierzchni drogi na całym jej odcinku. W ramach projektu przewidziano budowę chodnika i oświetlenia, które wykorzystywać będzie OZE. Odbiorcami projektu będą mieszkańcy posesji położonej wzdłuż ulicy, ale także osoby, które w przyszłości wybudują swoje domy wzdłuż ulicy w ramach drugiej linii zabudowy. Nastąpi poprawa mobilności mieszkańców. Nowa nawierzchnia ułatwi dotarcie mieszkańcom do domostw umiejscowionych wzdłuż ulicy. Budowa przydrożnego oświetlenia poprawi bezpieczeństwo mieszkańców. Ponadto zostanie stworzony bezpieczny ciąg pieszo-rowerowy.

2. Remont konserwatorski, restauratorski i budowlany muru cmentarza parafialnego oraz remont mogił z okresu II Wojny Światowej w Bielinach

Krótki opis problemu jaki ma rozwiązać realizacja projektu: Cmentarz parafialny w miejscowości Bieliny pochodzi z I połowy XIX wieku. Najstarsze Nagrobki na cmentarzu pochodzą z 1789 roku, czasów, kiedy proboszczem parafii był ksiądz kanonik Karol Żukowski. Zabytkowe ogrodzenie jest murowane z elementami drewnianymi (zadaszenie muru). Obecnie ogrodzenie jest w bardzo złym stanie. W wielu miejscach mur jest wykruszony

i przechylony. Zadaszenie jest przegnite w wielu miejscach, dlatego konieczne jest odrestaurowanie zabytkowego muru.

Mogiły pochowanych osób zlokalizowane są w jednej alejce w środkowej części cmentarza parafialnego. Mogiły podzielone są na 14 kwater z czego część jest wykonana z lastryka, a część kwater jest ziemnych. Niektóre z mogił są już mogiłami zbiorowymi, gdyż jest w nich pochowanych więcej niż jedna osoba. Mogiły wymagają kompletnego remontu, rewaloryzacji konserwatorskiej, występuje również potrzeba wykonania drobnych napraw, wymiana tablic memoratywnych oraz zamieszczenie nazwisk.

Należy zaznaczyć, że podlega ochronie prawnej na podstawie art. 7 ust. 1 ustawy o ochronie zabytków i opiece nad zabytkami (tj. wpisaniu cmentarza parafialnego do rejestru zabytków).

Zakres realizowanych zadań:

- renowacja zabytkowego mur wokół cmentarza;
- utylizacja gazu z terenu cmentarza;
- roboty fundamentowe podbudowa pod fundament, fundament żelbetonowy;
- wykonanie nowego wspólnego pomnika z krzyżem i napisami;
- zagospodarowanie terenu- montaż obrzeży i wykonanie opaski.

Wpływ projektu na obszary problemowe: Przewiduje się przede wszystkim:

- zachowanie dziedzictwa kulturowego dla przyszłych pokoleń;
- poprawa wyglądu estetycznego Gminy Bieliny.

3. Parking wokół cmentarza

Krótki opis problemu jaki ma rozwiązać realizacja projektu: Obecnie działki przeznaczone pod projektowane drogi gminne wewnętrzne oraz parking stanowią częściowo drogi gruntowe, lub są wykorzystywane rolniczo.

Zakres realizowanych zadań: Utworzenie drogi gminnej wewnętrznej, która umożliwi dojazd do parkingu od ul. Żeromskiego oraz komunikację pomiędzy starym i nowym cmentarzem, drogi od wschodniej i północnej strony cmentarza. Budowa chodnika przy jezdniowego dla pieszych. Budowa i odnowienie istniejącego parkingu dla około 40 samochodów osobowych, oświetlenie parkingu i budowanych dróg.

Wpływ projektu na obszary problemowe:

- usprawnienie ruchu komunikacyjnego w miejscach publicznych;

- poprawa bezpieczeństwa mieszkańców gminy;
- poprawa wizerunku Gminy Bieliny;
- zagospodarowanie terenu wokół Cmentarza;
- stworzenie ciągu komunikacyjnego i miejsc parkingowych.

4. Remont oświetlenia ulicznego

Krótki opis problemu jaki ma rozwiązać realizacja projektu: Obecne oświetlenie jest przestarzałe oraz awaryjne. Często niedziałające lampy stanowią zagrożenie dla przechodniów oraz kierowców.

Zakres realizowanych zadań: Podstawowa modernizacja będzie polegała na wymianie istniejących opraw i źródeł światła na energooszczędne, w których zastosowana jest technologia OZE. Umożliwi to uzyskanie znacznie większej ilości światła przy zmniejszonym zużyciu energii elektrycznej. Konieczność modernizacji oświetlenia wynika przede wszystkim ze stanu technicznego i awaryjności oświetlenia.

Wpływ projektu na obszary problemowe:

- zwiększenie bezpieczeństwa ruchu drogowego i przechodniów na drogach,
- uzyskanie wymiernych oszczędności finansowych poprzez obniżenie mocy zainstalowanej urządzeń oświetleniowych,
- obniżenie energochłonności całego systemu oświetlenia ulicznego gminy,
- unowocześnienie oświetlenia,
- poprawa jego jakości i standardu,
- poprawa wizerunku zewnętrznego gminy.

5. Działania społeczne

Krótki opis problemu jaki ma rozwiązać realizacja projektu: Zespół śpiewaczy „Echo Łysicy” działający przy Kole Gospodyń Wiejskich w Bielinach. Zespół śpiewaczy „Echo Łysicy” rozpoczął działalność w sierpniu 2008 roku przy powstałym w tym samym czasie Kole Gospodyń Wiejskich z Bielin. Od początku swego istnienia przewodniczącą Koła i jednocześnie kierownikiem Zespołu jest Zofia Pierzak. Kilka Pań, które wstąpiły do Zespołu, w latach 70-tych należało do zespołu obrzędowego „Wesele Bielińskie”. Obecnie w zespole śpiewa 20 pań, którym od 2012r. akompaniuje Grzegorz Michta. Panie mają od 35 do 72 lat, reprezentują różne zawody, ale łączy ich wspólna pasja: wszystkie lubią śpiewać.

Istnieje potrzeba:

- warsztatów muzycznych w ramach których zostanie zatrudniony instruktor;

- zakupu nowych butów dla pań, ponieważ, te które teraz posiadają zużyły się,;
- organizacji rajdu pieszego na terenie województwa świętokrzyskiego integrującego koła gospodyń wiejskich, jak również zespoły z terenu Gminy Bielin,;
- organizacji wizyty studyjnej do Karolina, gmina Brwinów (woj. mazowieckie) gdzie działa i funkcjonuje Państwowy Zespół Ludowy Pieśni i Tańca „Mazowsze”

Zakres realizowanych zadań: W ramach przedsięwzięcia planuje się organizację warsztatów muzycznych i wizyt studyjnych, a także zakup niezbędnego wyposażenia i sprzętu.

Wpływ projektu na obszary problemowe: Projekt przyczyni się do kontynuowania tradycji regionalnych oraz większej integracji mieszkańców. Pomimo, że projekt realizowany jest poza obszarem wsparcia, jego efekty będą widoczne również na obszarze rewitalizacji. Kulturowanie wartości regionalnych jest bardzo ważnym czynnikiem rewitalizacji i może przyczynić się do większego udziału mieszkańców w wydarzeniach kulturalnych całej gminy.

6. Rowerowy plac zabaw

Krótki opis problemu jaki ma rozwiązać realizacja projektu: Nieaktywna „mała kopalnia piasku. Obecnie miejsce jest nieużytkiem, który zarastają drzewa i krzaki. Planowane działanie to utworzenie strefy dla aktywnego spędzania czasu, poprzez wybudowanie parku rowerowego.

Zakres realizowanych zadań: Jednym z etapów jest uporządkowanie terenu i utworzenie parku rowerowego. Specjalistyczne urządzenia na torze rowerowym umożliwi aktywne spędzanie czasu mieszkańcom gminy, ale także przybyłym turystom. Wykonanie oświetlenia, ogrodzenia oraz zagospodarowanie terenu wewnątrz i wokół parku.

Wpływ projektu na obszary problemowe: Zwiększeniu ulegnie liczba nowych miejsc do aktywnego spędzania wolnego czasu wśród dzieci i młodzieży, zwiększy się integracja młodego pokolenia zamieszkującego Gminę Bieliny. Zwiększy się także atrakcyjność miejscowości pod względem turystycznym poprzez powstanie nowej infrastruktury uzupełniającej istniejące szlaki rowerowe.

Podobszar Huta Szklana

7. Renowacja obiektu pamięci- Krzyże Katyńskie

Krótki opis problemu jaki ma rozwiązać realizacja projektu: Monument, umieszczony podnóża Świętego Krzyża oraz Świętokrzyskiego Parku Narodowego na terenie gminy Bieliny, zwany też Świętokrzyską Golgotą Wschodu, składa się z trzech stalowych krzyży z napisami: Katyń, Charków, Miednoje. Na cokole umocowano w pięciu językach tablice upamiętniające ofiary Zbrodni Katyńskiej. Pomnik odsłonięto 1999 roku. Inicjatorami budowy byli nieżyjący już kapelan rodzin katyńskich, ks. prałat Zdzisław Peszkowski oraz leśnicy z całej Polski.

Inwestorem natomiast była Fundacja "Golgota Wschodu", obecnie opiekę sprawuje Stowarzyszenie „Kielecka Rodzina Katyńska”.

Obecnie jest w użytkowaniu Świętokrzyskiego Parku Narodowego.

Zakres realizowanych zadań:

- zagospodarowanie terenu wokół pomnika pamięci
- odnowienie monumentu
- prace porządkowe

Wpływ projektu na obszary problemowe:

Celem działania jest odnowienie obiektu pamięci Zbrodni Katyńskiej dla przyszłych pokoleń, mając tym samym wpływ na sferę techniczną oraz przestrzenno-funkcjonalną.

Podsumowanie zbiorcze projektów rewitalizacyjnych

W poniższej tabeli zaprezentowane zostały wszystkie projekty, z uwzględnieniem takich aspektów jak: nazwa projektu, nazwa wnioskodawcy, miejsce realizacji projektu, harmonogram realizacji projektu, szacunkowe koszty oraz źródła finansowania.

Lp.	Nazwa projektu	Nazwa wnioskodawcy	Miejsce realizacji projektu	Harmonogram realizacji projektu	Szacunkowe koszty	Źródła finansowania
Projekty główne						
1	Działania społeczne Kół Gospodyń Wiejskich	Centrum Tradycji, Turystyki i Kultury Gór Świętokrzyskich	Gmina Bieliny	2016-2020	projekt społeczny	Projekty zostaną sfinansowane ze środków własnych przy dofinansowaniu ze środków z budżetu Gminy Bieliny, z budżetu Powiatu Kieleckiego oraz ze środków pozyskanych z Programu Rozwoju Obszarów Wiejskich Województwa Świętokrzyskiego na lata 2014-2020
2	Likwidacja barier architektonicznych i zwiększenie dostępu osób niepełnosprawnych do budynków użyteczności publicznej poprzez budowę podjazdów i windy zewnętrznej przy budynkach ZSS w Bielinach	Gmina Bieliny	Bieliny kapitułne	2017-2020	1 500 000,00	Projekt zostanie sfinansowany z budżetu gminy przy udziale środków zewnętrznych z Regionalnego Programu Operacyjnego Województwa Świętokrzyskiego na lata 2014 - 2020



Fundusze Europejskie
Pomoc Techniczna



MINISTERSTWO
ROZWOJU



WOJEWÓDZTWO
ŚWIĘTOKRZYSKIE

Unia Europejska
Fundusz Spójności



Lp.	Nazwa projektu	Nazwa wnioskodawcy	Miejsce realizacji projektu	Harmonogram realizacji projektu	Szacunkowe koszty	Źródła finansowania
3	ZAPEWNIENIE MIESZKAŃCOM GMINY WŁAŚCIWYCH WARUNKÓW DO REKREACJI I URAWIANIA SPORTU POPRZEC PRZEBUDOWĘ I REMONT STADIONU SPORTOWEGO	Gmina Bieliny	Projekt realizowany na terenie gminy Bieliny w miejscowości Bieliny Kapitulne, ul. Partyzantów 17, na działce ewid. 731/7	2018-2020	1 500 000,00	Projekt zostanie sfinansowany ze środków budżetu gminy przy udziale środków zewnętrznych – Regionalny Program Operacyjny Województwa Świętokrzyskiego na lata 2014 – 2020. Istnieje także możliwość pozyskania środków z Ministerstwa Sportu i Turystyki
4	Zagospodarowanie terenu Kowalka	Gmina Bieliny	Bieliny Ul. Kielecka	2016-2020	200 000,00	Budżet Gminy Bieliny oraz Środki pochodzące z Regionalnego Programu Operacyjnego Województwa Świętokrzyskiego na lata 2014-2016
5	Ośrodek zdrowia w Bielinach	Gmina Bieliny	Ośrodek Zdrowia w miejscowości Bieliny. Obiekt zlokalizowany jest przy ul. Partyzantów 12, na działce nr ewid 1343/7, ob. Ręb 0002 Bieliny Kapitulne. Powierzchnia zabudowy	2016-2020	3 000 000,00	Środki własne Gminy Bieliny wraz ze wsparciem finansowym z Regionalnego Programu Operacyjnego



Fundusze Europejskie
Pomoc Techniczna



MINISTERSTWO
ROZWOJU



WOJEWÓDZTWO
ŚWIĘTOKRZYSKIE

Unia Europejska
Fundusz Spójności



Lp.	Nazwa projektu	Nazwa wnioskodawcy	Miejsce realizacji projektu	Harmonogram realizacji projektu	Szacunkowe koszty	Źródła finansowania
			238,97 m ² , powierzchnia użytkowa 535,73 m ²			Województwa Świętokrzyskiego na lata 2014- 2020 Budżet gmin y Bieliny wraz z dofinansowaniem Regionalnego Programu Operacyjnego Województwa Świętokrzyskiego na lata 2014- 2020, możliwość realizacji przedsięwzięcia w formie partnerstwa publiczno-prawnego
6	Ścieżka historyczna- edukacyjna	Gmina Bieliny	Miejscowość Bieliny	2016-2020	300 000,00	Projekt zostanie sfinansowany z budżetu gminy przy udziale środków zewnętrznych z Regionalnego Programu Operacyjnego Województwa Świętokrzyskiego na lata 2014 - 2020
7	POPRAWA ATRAKCYJNOŚCI MIEJSCOWOŚCI GMINNEJ DLA MIESZKAŃCÓW I TURYSTÓW POPRZEZ REMONT BUDYNKU „AGRONOMÓWKI” WRAZ Z ZAGOSPODAROWANIEM TEREN	Gmina Bieliny	Projekt zlokalizowany na terenie gminy Bieliny w miejscowości Bieliny, ul. Partyzantów 16 na działce ewidencyjnej 1344/2	2019-2020	1 500 000	Projekt zostanie sfinansowany z budżetu gminy przy udziale środków zewnętrznych z Regionalnego Programu Operacyjnego Województwa Świętokrzyskiego na lata 2014 - 2020



Fundusze Europejskie
Pomoc Techniczna



MINISTERSTWO
ROZWOJU



WOJEWÓDZTWO
ŚWIĘTOKRZYSKIE

Unia Europejska
Fundusz Spójności



Lp.	Nazwa projektu	Nazwa wnioskodawcy	Miejsce realizacji projektu	Harmonogram realizacji projektu	Szacunkowe koszty	Źródła finansowania
8	Wykonanie wielofunkcyjnego boiska sportowego wraz z zakupem i montażem wyposażenia	Gmina Bieliny	Porąbki	2016-2020	800 000,00	Wkład własny Gminy Bieliny wraz z udziałem środków pochodzących z Regionalnego Programu Operacyjnego Województwa Świętokrzyskiego na lata 2014- 2020, środki pochodzące z Ministerstwa Sportu i Turystyki
9	PRZEBUDOWA I REMONT ZDEGRADOWANEGO BUDYNKU „DOMU NAUCZYCIELA” W MIEJSCOWOŚCI PORĄBK I ADAPTACJA NA MIESZKANIA SOCIALNE”	Gmina Bieliny	Projekt realizowany na terenie gminy Bieliny , w miejscowości Porąbki, działka ewid. Nr 230.	2017-2019	2 100 000,00	Projekt zostanie sfinansowany z budżetu gminy przy udziale środków zewnętrznych – dofinansowanie z Regionalnego Programu Operacyjnego Województwa Świętokrzyskiego na lata 2014 - 2020



Fundusze Europejskie
Pomoc Techniczna



MINISTERSTWO
ROZWOJU



WOJEWÓDZTWO
ŚWIĘTOKRZYSKIE

Unia Europejska
Fundusz Spójności



Lp.	Nazwa projektu	Nazwa wnioskodawcy	Miejsce realizacji projektu	Harmonogram realizacji projektu	Szacunkowe koszty	Źródła finansowania
10	Świętokrzyska Zagroda Kultury - Rozbudowa Osady Średniowiecznej w Hucie Szklanej	Gmina Bieliny	Huta Szklana Nr ewid. Działek 78/4, 77/4, 76/4, 10/1, 10/2, 11/1, 11/2	2016-2020	7 000 000,00	Budżet Gminy Bieliny wraz z dofinansowaniem Regionalnego Programu Operacyjnego Województwa Świętokrzyskiego na lata 2014-2020
11	Rozwój działalności społecznej mieszkańców	Gmina Bieliny	Huta Szklana	2016-2020	Projekt społeczny	Budżet Gminy Bieliny wraz ze wsparciem finansowym z budżetu Powiatu Kieleckiego , z dofinansowania Programu Rozwoju Obszarów Wiejskich Województwa Świętokrzyskiego na lata 2014-2020



Fundusze Europejskie
Pomoc Techniczna



MINISTERSTWO
ROZWOJU



WOJEWÓDZTWO
ŚWIĘTOKRZYSKIE

Unia Europejska
Fundusz Spójności



Lp.	Nazwa projektu	Nazwa wnioskodawcy	Miejsce realizacji projektu	Harmonogram realizacji projektu	Szacunkowe koszty	Źródła finansowania
12	Rozwój infrastruktury oświatowo-sportowej poprzez budowę hali sportowej przy Szkole Podstawowej w Hucie Nowej	Gmina Bieliny	Huta Nowa nr działki ewidencyjnej 637	2016-2020	2 000 000	Budżet Gminy Bieliny oraz współfinansowanie z Regionalnego Programu Operacyjnego Województwa Świętokrzyskiego, środki pochodzące z Ministerstwa Sportu i Turystyki
13	Poprawa stanu infrastruktury dydaktycznej na terenie gminy Bieliny poprzez termomodernizację budynku szkoły podstawowej w Hucie Nowej i zagospodarowanie terenu wokół budynków oświatowych	Gmina Bieliny	Projekt realizowany na terenie gminy Bieliny w miejscowości Huta Nowa na działce ewidencyjnej nr 637	2016-2020	1 000 000,00	Projekt zostanie sfinansowany z budżetu gminy przy udziale środków zewnętrznych z Regionalnego Programu Operacyjnego Województwa Świętokrzyskiego na lata 2014 – 2020, środki pozyskane z Wojewódzkiego Funduszu Ochrony Środowiska i Gospodarki Wodnej
14	Rozbudowa budynku OSP w Hucie Nowej	Gmina Bieliny	Projekt zlokalizowany na terenie gminy Bieliny w miejscowości Huta Nowa na działce ewidencyjnej 637	2016-2020	2 000 000,00	Budżet Gminy Bieliny oraz współfinansowanie z Regionalnego Programu



Fundusze Europejskie
Pomoc Techniczna



MINISTERSTWO
ROZWOJU



WOJEWÓDZTWO
ŚWIĘTOKRZYSKIE

Unia Europejska
Fundusz Spójności



Lp.	Nazwa projektu	Nazwa wnioskodawcy	Miejsce realizacji projektu	Harmonogram realizacji projektu	Szacunkowe koszty	Źródła finansowania
Projekty komplementarne						
			i 638			Operacyjnego Województwa Świętokrzyskiego
1.	Stworzenie spójnego układu komunikacyjnego na terenie gminy Bieliny poprzez przebudowę ul. Turystycznej	Gmina Bieliny	Projekt zlokalizowany na terenie gminy Bieliny w miejscowości Bieliny Kapitulne, ul. Turystyczna (działka ewidencyjna)	2017-2020	1 500 000,00	Projekt zostanie sfinansowany z budżetu gminy przy udziale środków zewnętrznych z Regionalnego Programu Operacyjnego Województwa Świętokrzyskiego na lata 2014 - 2020
2.	Remont konserwatorski, restauratorski i budowlany muru cmentarza parafialnego oraz remont mogił z okresu II Wojny Światowej w Bielinach	Gmina Bieliny	Ul. Żeromskiego 26-004 Bieliny Nr ewid działki 286, 287	2016-2020	500 000,00	Środki własne Gminy Bieliny wraz ze wsparciem finansowym z Regionalnego Programu Operacyjnego Województwa Świętokrzyskiego na lata 2014- 2020 , środki pozyskane z Ministerstwa Kultury i Dziedzictwa Narodowego oraz dofinansowanie ze środków Urzędu Województwa Świętokrzyskiego



Fundusze Europejskie
Pomoc Techniczna



MINISTERSTWO
ROZWOJU



WOJEWÓDZTWO
ŚWIĘTOKRZYSKIE

Unia Europejska
Fundusz Spójności



Lp.	Nazwa projektu	Nazwa wnioskodawcy	Miejsce realizacji projektu	Harmonogram realizacji projektu	Szacunkowe koszty	Źródła finansowania
3.			<p>Parking i drogi wokół rozbudowanego i istniejącego cmentarza położony jest w bezpośrednim sąsiedztwie ul. Żeromskiego.</p> <p>Działki nr ewid. 280/2, 281/2, 282/5, 283/2, 284/4, 284/7, 285/2, 287, 288/1, 288/5, 299/2, 297/2, 292/2, 288/4, 416/2, 285/1, 284/3, 284/6, 284/5, 283/1, 282/1, 282/4, 281/1</p>	2016-2020	1 500 000,00	<p>Środki własne Gminy Bieliny wraz ze wsparciem finansowym z Regionalnego Programu Operacyjnego Województwa Świętokrzyskiego na lata 2014-2020</p>
4.	Remont oświetlenia	Gmina Bieliny	<p>Projekt będzie zrealizowany na terenie Gminy Bieliny w miejscowościach Porąbki i Bieliny ul. Żeromskiego oraz ul. Kielecka</p>	2016-2020	2 000 000,00	<p>Środki własne Gminy Bieliny wraz ze wsparciem finansowym z Regionalnego Programu Operacyjnego Województwa Świętokrzyskiego na lata 2014- 2020 oraz środkami pochodzącymi z Wojewódzkiego Funduszu Ochrony Środowiska i Gospodarki Wodnej</p>



Fundusze Europejskie
Pomoc Techniczna



MINISTERSTWO
ROZWOJU



WOJEWÓDZTWO
ŚWIĘTOKRZYSKIE

Unia Europejska
Fundusz Spójności



Lp.	Nazwa projektu	Nazwa wnioskodawcy	Miejsce realizacji projektu	Harmonogram realizacji projektu	Szacunkowe koszty	Źródła finansowania
5.	Działania społeczne	Centrum Tradycji, Turystyki i Kultury Gór Świętokrzyskich	Gmina Bieliny	2016-2020	projekt społeczny	Projekty zostaną sfinansowane ze środków własnych przy dofinansowaniu ze środków z budżetu Gminy Bieliny, z budżetu Powiatu Kieleckiego oraz ze środków pozyskanych z Programu Rozwoju Obszarów Wiejskich Województwa Świętokrzyskiego na lata 2014-2020
6.	Park rowerowy	Gmina Bieliny	Bieliny	2016-2020	300 000,00	Budżet Gminy Bieliny wraz z dofinansowaniem pochodzącym z Regionalnego Programu Operacyjnego Województwa Świętokrzyskiego na lata 2014-2020
7.	Renowacja obiektu pamięci – Krzyże Katyńskie	Gmina Bieliny	Projekt zlokalizowany na terenie gminy Bieliny w miejscowości Huta Szklana, na działce ewidencyjnej 79/2	2017-2020	-	Środki zewnętrzne z Regionalnego Programu Operacyjnego Województwa Świętokrzyskiego na lata 2014 - 2020

Źródło: opracowanie własne

Wpływ projektu na aspekty problemowe

W poniższej tabeli zaprezentowany został wpływ projektu na wybrane aspekty problemowe. Poprzez realizację projektów w poniższym zakresie, uzyskane zostaną rezultaty we wszystkich sferach problemowych. Tym samym, pozwoli to na wyciągnięcie obszaru zdegradowanego ze stanu kryzysowego. Charakter projektów wpływający na wszystkie sfery problemowe i zgodność z oczekiwaniami samych mieszkańców (zgłaszanymi w trakcie prowadzonych konsultacji społecznych) świadczy o wysokim potencjale proponowanych działań. Ponadto, planowane działania obejmują zarówno działania twarde, jak i miękkie. Przeplatanie się tychże projektów oraz ich charakter, odpowiadający przede wszystkim aspektom społecznym (zdecydowana większość projektów odnosi się do tejże sfery) wraz z jednoczesnym wpływem na pozostałe aspekty: gospodarczy, środowiskowy, przestrzenno-funkcjonalny i techniczny pozwala stwierdzić, że planowane działania tworzą spójną całość, a ich realizacja bez wątplenia wpłynie na wyprowadzenie zdegradowanego obszaru gminy Bieliny ze stanu kryzysowego. Ze względu na objęcie wsparciem obszarów o największym natężeniu problemowym, efekty prowadzonych działań będą tym samym najbardziej zauważalne i znaczące. Szeroki zakres tematyczny projektów wpłynie na szereg elementów:

- Poprawę jakości życia mieszkańców
- Walkę ze zjawiskiem wykluczenia społecznego
- Zachowanie walorów kulturowych obiektów zabytkowych
- Poprawę warunków oświatowych i bazy sportowo-rekreacyjnej
- Polepszenie stanu środowiska naturalnego
- Umożliwienie aktywizacji gospodarczej mieszkańców
- Wzrost udziału mieszkańców w życiu publicznym i kulturalnym.

Tabela 10 Wpływ projektu na aspekty problemowe

Lp.	Nazwa projektu	Aspekt społeczny	Aspekt gospodarczy	Aspekt środowiskowy	Aspekt przestrzenno-funkcjonalny	Aspekt techniczny
Projekty główne						
1	Działania społeczne Koła Gospodyń wiejskich z terenu Gminy Bieliny	✓	✓			
2	Likwidacja barier architektonicznych i zwiększenie dostępu osób niepełnosprawnych do budynków użyteczności publicznej poprzez budowę podjazdów i windy zewnętrznej przy budynkach ZSS w Bielinach	✓	✓	✓	✓	✓

Lp.	Nazwa projektu	Aspekt społeczny	Aspekt gospodarczy	Aspekt środowiskowy	Aspekt przestrzennie-funkcjonalny	Aspekt techniczny
3	ZAPEWNIENIE MIESZKAŃCOM GMINY WŁAŚCIWYCH WARUNKÓW DO REKREACJI I URAWIANIA SPORTU POPRZEZ PRZEBUDOWĘ I REMONT STADIONU SPORTOWEGO	✓			✓	✓
4	Zagospodarowanie terenu Kowalka	✓		✓	✓	✓
5	Ośrodek zdrowia w Bielinach	✓		✓	✓	✓
6	Ścieżka historyczna-edukacyjna	✓			✓	
7	POPRAWA ATRAKCYJNOŚCI MIEJSCOWOŚCI GMINNEJ DLA MIESZKAŃCÓW I TURYSTÓW POPRZEZ REMONT BUDYNKU „AGRONOMÓWKI” WRAZ Z ZAGOSPODAROWANIEM TERENU	✓		✓	✓	✓
8	Wykonanie wielofunkcyjnego boiska sportowego wraz z zakupem i montażem wyposażenia	✓			✓	✓
9	PRZEBUDOWA I REMONT ZDEGRADOWANEGO BUDYNKU „DOMU NAUCZYCIELA” W MIEJSCOWOŚCI PORĄBKI I ADAPTACJA NA MIESZKANIA SOCJALNE”	✓		✓	✓	✓
10	Świętokrzyska Zagroda Kultury - Rozbudowa Osady Średniowiecznej w Hucie Szklanej	✓			✓	✓
11	Rozwój działalności społecznej mieszkańców	✓				



Lp.	Nazwa projektu	Aspekt społeczny	Aspekt gospodarczy	Aspekt środowiskowy	Aspekt przestrzenno-funkcyjny	Aspekt techniczny
12	Rozwój infrastruktury oświatowo-sportowej poprzez budowę hali sportowej przy Szkole Podstawowej w Hucie Nowej	✓			✓	✓
13	Poprawa stanu infrastruktury dydaktycznej na terenie gminy Bieliny poprzez termomodernizację budynku szkoły podstawowej w Hucie Nowej i zagospodarowanie terenu wokół budynków oświatowych	✓		✓	✓	✓
14	Rozbudowa budynku OSP w Hucie Nowej	✓		✓	✓	✓
Projekty komplementarne						
1.	Stworzenie spójnego układu komunikacyjnego na terenie gminy Bieliny poprzez przebudowę ul. Turystycznej	✓	✓	✓	✓	✓
2.	Remont konserwatorski, restauratorski i budowlany muru cmentarza parafialnego oraz remont mogił z okresu II Wojny Światowej w Bielinach				✓	✓
3.	Parking wokół cmentarza	✓		✓	✓	✓
4.	Remont oświetlenia	✓		✓	✓	✓
5.	Działania społeczne Zespołu Śpiewaczy	✓				
6.	Park rowerowy	✓		✓	✓	✓
7.	Renowacja obiektu pamięci – Krzyże Katyńskie	✓			✓	

Źródło: opracowanie własne.

Opiniowanie projektu Gminnego Programu Rewitalizacji

Zgodnie z ustawą o rewitalizacji, projekt Gminnego Programu Rewitalizacji został skierowany do zaopiniowania:

- Zarząd powiatu kieleckiego (Starosta Kielecki,) – w zakresie zgodności ze strategią rozwoju powiatu;
- Zarząd województwa świętokrzyskiego (Zarząd Województwa Świętokrzyskiego) – w zakresie zgodności z planem zagospodarowania przestrzennego województwa i strategią rozwoju województwa;
- Wojewodę Świętokrzyskiego (Wojewoda Świętokrzyski)– w zakresie zgodności z zadaniami rządowymi służącymi realizacji celu publicznego określonego w art. 6 ustawy z dnia 21 sierpnia 1997 r. o gospodarce nieruchomościami;
- właściwe organy wojskowe, ochrony granic oraz bezpieczeństwa państwa – w zakresie wymagań bezpieczeństwa i obronności (Wojewódzki Sztab Wojskowy w Kielcach);
- właściwego komendanta powiatowego (miejskiego) Państwowej Straży Pożarnej – w zakresie ochrony przeciwpożarowej (Komendant Miejski Państwowej Straży Pożarnej w Kielcach);
- właściwego państwowego wojewódzkiego inspektora sanitarnego (Świętokrzyski Państwowy Wojewódzki Inspektor Sanitarny);
- właściwej Dyrekcji Ochrony Środowiska (Regionalny Dyrektor Ochrony Środowiska w Kielcach);
- właściwą gminną komisję urbanistyczno-architektoniczną (Zarządzenie nr 0050.25.2011 Wójta Gminy Bieliny z dnia 11.05.2011 r. w sprawie powołania Gminnej Komisji Urbanistyczno-Architektonicznej przy Wójcie Gminy Bieliny);
- właściwy konserwator zabytków (Świętokrzyski Wojewódzki Konserwator Zabytków)
- operatorów sieci uzbrojenia terenu, w tym zarządców dróg oraz linii i terenów kolejowych (PGE Dystrybucja S.A. Oddział Skarżysko-Kamienna, Rejon Energetyczny Kielce).

Zgodnie z zaleceniami, uwzględnione zostały takie rekomendacje jak:

1. Regionalna Dyrekcja Ochrony Środowiska w Kielcach – w trakcie przygotowywania i realizacji inwestycji uwzględnione zostaną takie kwestie jak:
 - Ochrona środowiska i przyrody, w szczególności poprzez zapewnienie ochrony gleby, naturalnego ukształtowania terenu i stosunków wodnych oraz zapewnić oszczędne korzystanie z terenu;
 - Prace ziemne oraz inne prace związane z wykorzystaniem sprzętu mechanicznego lub urządzeń technicznych, prowadzone w obrębie bryły korzeniowej drzew lub krzewów na terenach zieleni lub zadrzewionych powinny być wykonywane w najmniej szkodzący drzewom lub krzewom;

- W przypadku występowania chronionych gatunków roślin lub miejsc dogodnych dla bytowania zwierząt, z którymi kolidowałaby dana inwestycja wymagany jest uzyskanie odpowiednich zezwoleń na odstępstwa od zakazów, wydawanych w trybie art. 56 ustawy o ochronie przyrody. W odniesieniu do zadań termomodernizacyjnych budynków, należy uwzględnić ochronę zwierząt (ptaków i/lub nietoperzy), w tym ewentualną potrzebę sporządzenia ekspertyzy ornitologicznej i chiropterologicznej. W przypadku stwierdzenia obecności takich gatunków prace należy prowadzić poza ich okresem lęgowo-rozrodczym oraz – w zależności od potrzeby – zapewnić im siedliska zastępcze lub ewentualnie, tak jak wspomniano wyżej, uzyskać stosowne zezwolenia na odstępstwa od zakazów.
2. PGE Dystrybucja S.A. Oddział Skarżysko-Kamienna – działania rewitalizacyjne w obszarze związanym z infrastrukturą elektroenergetyczną wiązać się będą z:
 - Koniecznością zapewnienia rezerwy terenu na potrzeby stacji transformatorowych 15/0,4kV i linii elektroenergetycznych średniego i niskiego napięcia.
 - Koniecznością zapewnienia stref ochronnych wzdłuż linii elektroenergetycznych oraz zakazu wykonywania zadrzewień, zalesień i nasadzeń zieleni wysokiej w granicach tych stref.
 - Koniecznością przebudowy na własny koszt ewentualnych kolizji planowanych obiektów z istniejącymi sieciami i urządzeniami elektroenergetycznymi.
 - Koniecznością występowania do PGE Dystrybucja S.A. o wydanie warunków przyłączenia dla planowanych inwestycji lub obiektów wymagających zasilania w energię elektryczną.
 3. Świętokrzyski Wojewódzki Konserwator Zabytków w Kielcach – wnioskuje się o wprowadzenie poniższych zapisów do tekstu:
 - Przedmiotowa opinia nie zwalania z zastosowania przepisów szczegółowych tj. art. 36 ust. 1 cyt. Ustawy o ochronie zabytków i opiece nad zabytkami w brzmieniu „pozwolenie wojewódzkiego konserwatora zabytków wymaga prowadzenia prac konserwatorskich, restauratorskich lub robót budowlanych przy zabytku wpisanym do rejestru”, jak też art. 39 ust. 1 Prawa budowlanego w treści: „prowadzenie robót budowlanych przy obiekcie wpisanym do rejestru zabytków lub na obszarze wpisanym do rejestru zabytków wymaga, przed wydaniem decyzji o pozwoleniu na budowę, uzyskania pozwolenia na prowadzenie tych robót, wydanego przez właściwego konserwatora zabytków”.
 4. Urząd Marszałkowski Województwa Świętokrzyskiego – opinia nie wpłynęła w wyznaczonym terminie do 7 listopada, zgodnie z pismem nr. FRS.042.3.9.1.2016
 5. Gminna Komisja Urbanistyczno-Architektoniczna – przedstawiła zalecenia w postaci:
 - Konieczność dołączenia załącznika graficznego przedstawiającego podstawowe kierunki zmian funkcjonalno-przestrzennych obszaru rewitalizacji sporządzony na mapie w skali co najmniej 1:5000 opracowanej z wykorzystaniem treści mapy zasadniczej, a w przypadku jej braku – z wykorzystaniem treści mapy ewidencyjnej w



rozumieniu ustawy z dnia 17 maja 1989 r. – Prawo geodezyjne i kartograficzne – art. 15 ust. 1 pkt 14 ustawy z dnia 9 października 2015 r. o rewitalizacji (Dz. U. z 2015 poz. 1777 ze zm.).

- Brak wymaganego ustawowo opisu powiązań gminnego programu rewitalizacji z dokumentem strategicznym gminy jakim jest studium uwarunkowań i kierunków zagospodarowania przestrzennego gminy – art. 15 ust. 2 ustawy z dnia 9 października 2015 r. o rewitalizacji (Dz. U. z 2015 poz. 1777 ze zm.).
- Brak wskazania sposobu realizacji gminnego programu rewitalizacji w zakresie planowania i zagospodarowania przestrzennego wynikającego z art. 15 ust. 1 pkt 13 ustawy z dnia 9 października 2015 r. o rewitalizacji (Dz. U. z 2015 poz. 1777 ze zm.), w tym:
 - Wskazania zakresu niezbędnych zmian w studium uwarunkowań i kierunków zagospodarowania przestrzennego gminy;
 - Wskazania miejscowych planów zagospodarowania przestrzennego koniecznych do uchwalenia albo do zmiany;
 - W przypadku wskazania konieczności uchwalenia miejscowego planu rewitalizacji – wskazanie granic obszarów, dla których plan ten nie będzie procedowany łącznie z procedurą scaleń i podziałów nieruchomości, a także wytycznych w zakresie ustaleń tego planu.

Wszystkie rekomendacje, uwagi i sugestie zostały wprowadzone do Gminnego Programu Rewitalizacji. W związku z tym:

- Gminny Program Rewitalizacji jest także zgodny ze studium uwarunkowań i kierunków zagospodarowania przestrzennego. Celem dokumentu jest określenie polityki przestrzennej gminy, w tym lokalnych zasad zagospodarowania przestrzennego, po uprzednim rozpoznaniu uwarunkowań rozwoju gminy. Aktualne studium gminy nie zawiera obszarów zdegradowanych i podobszarów rewitalizacji, jednak należy podkreślić, że zaplanowane zostały prace dotyczące zaktualizowania dokumentu. W nowym studium zawarte będą wszystkie niezbędne informacje na temat wskazanych obszarów.
- 19.07.2016 r. Wójt Gminy Bieliny poinformował o wyłożeniu do publicznego wglądu projektu zmiany studium uwarunkowań i kierunków zagospodarowania przestrzennego gminy Bieliny. Do aktualizacji przystąpiono w związku z uchwałą Nr VII/37/11 Rady Gminy Bieliny z dnia 27 maja 2011 r. w sprawie przystąpienia do sporządzenia projektu zmiany Studium Uwarunkowań i Kierunków Zagospodarowania Przestrzennego Gminy Bieliny.
- Obowiązujące studium uwarunkowań i kierunków zagospodarowania przestrzennego wymaga aktualizacji w zakresie wyznaczenia obszarów wymagających przekształceń, w tym określenia terenów przeznaczonych do rewitalizacji zgodnie z Gminnym Programem Rewitalizacji, tj. obejmujące następujące podobszary:

- Bieliny
- Porąbki
- Huta Nowa
- Huta Szklana
- W ramach wdrażania Gminnego Programu Rewitalizacji planowane jest podjęcie szeregu działań, które mogą oddziaływać na zagospodarowanie przestrzenne obszaru rewitalizacji. Dla wyżej wymienionych obszary sporządzone zostały plany zagospodarowania przestrzennego.
- Na obszarze rewitalizacji obowiązują plany zagospodarowania przestrzennego przyjęte następującymi uchwałami:
 - Bieliny: cz. 1 Uchwała nr XXXVI/247/06 Rady Gminy Bieliny z dnia 28 marca 2006 r. wraz z uchwałą korygującą nr XXXIX/269/09 Rady Gminy Bieliny z dnia 25 maja 2006 r.; cz.2 Uchwała nr XXXVI/247/06 Rady Gminy Bieliny z dnia 28 marca 2006 r. wraz z uchwałą korygującą nr XXXIX/269/09 Rady Gminy Bieliny z dnia 25 maja 2006 r.;
 - Porąbki
 - Huta Nowa: Uchwała Nr XXXVI/254/06 Rady Gminy Bieliny z dnia 28 marca 2006 r.)
 - Huta Szklana: Uchwała nr XXXVI/259/06 Rady Gminy Bieliny z dnia 28 marca 2006 r.

Mechanizmy zapewnienia komplementarności rewitalizacji

W procesie wspierania projektów oraz inicjatyw rewitalizacyjnych niezbędne jest spełnienie wymogu ich spójności, a także zapewnienia kryterium ich całościowego i kompleksowego funkcjonowania. Komplementarność może przyjmować postać:

- podmiotową,
- przestrzenną,
- kapitałową,
- proceduralno-instytucjonalną,
- czasową.

Komplementarność przedmiotową cechuje zawarcie w przedsięwzięciach rewitalizacyjnych problematyki z zakresu czterech głównych sfer Gminnych Programów Rewitalizacyjnych. Projekty powinny skoncentrować się na wymiarach: społecznym oraz gospodarczym lub przestrzenno- funkcjonalnych lub technicznym lub środowiskowym. W dokumencie *Gminny Program Rewitalizacji dla gminy Bieliny na lata 2016 - 2025* wszystkie projekty rewitalizacyjne, w zakresie zakładanych efektów i parametrów, zgadzają się z wymienionymi wyżej wymiarami. Kompleksowość przedmiotowa spełnia wymóg efektywności wdrażania

projektów, tworząc wartość wyższą, niżeli suma oddzielnie przeprowadzanych przedsięwzięć rewitalizacyjnych. Na potrzeby spełnienia kryterium komplementarności przedmiotowej, należy:

- ustalić i nadać rangę wskaźnikom, które syntetycznie ewaluują skalę danego zjawiska, a także pozwalają skonkretyzować konsekwencję podjętych działań rewitalizacyjnych;
- powiązać czynności rewitalizacyjne z operacjami zainicjowanymi poprzez pozostałe dokumenty strategiczne w Gminie. Odpowiednio władze Gminy powinny uwzględniać wytyczne kierunki z *Gminnego Programu Rewitalizacji dla gminy Bieliny na lata 2016 - 2025* wobec pozostałych strategicznych dokumentów dotyczących zagospodarowania przestrzennego.

Komplementarność przestrzenna charakteryzuje się zachowaniem wymiaru ciągłości i spójności przeprowadzanych projektów z zastaną infrastrukturą, a także uprzednio sporządzonymi planami przestrzennymi. Celem kompleksowości przestrzennej jest włączenie terenów zdegradowanych do pozostałych obszarów Gminy. Gmina rozumiana jest, jako kompleksowa przestrzeń, nieodznaczająca się lokalnym nacechowaniem projektów. Skutki przeprowadzonych projektów rewitalizacyjnych w sposób pośredni mogą wpływać pozytywnie na pozostałe obszary w Gminie. Koncepcja wdrażania przedsięwzięć powinna uwzględniać zmiany w zagospodarowaniu przestrzennym gminy Bieliny, a także stanowić syntetyczną całość z pozostałymi działaniami podejmowanymi w sferze infrastrukturalnej.

Komplementarność kapitałowa, w rozumieniu zasad polityki spójności 2014 – 2020, dotyczy uzupełniania się i synergii środków z Europejskiego Funduszu Rozwoju Regionalnego, Europejskiego Funduszu Spójności oraz Funduszu Spójności, celem minimalizowania negatywnych skutków podwójnego finansowania projektów. Fundamentem mechanizmu kompleksowości finansowej jest koordynacja działań, a także spójność zarówno tworzonych dokumentów, jak i planowanych przedsięwzięć. W wyniku połączenia różnych źródeł finansowania, a także integralności instrumentów polityki krajowej, należy spodziewać się wystąpienia efektu synergii.

Komplementarność proceduralno-instytucjonalna oznacza kompleksową współpracę w procesie zarządzania przeprowadzaniem projektów rewitalizacyjnych. Ustalenie celów, priorytetów i wspólnych ram czasowych dla wprowadzania poszczególnych projektów w różnych dokumentach, a także wypracowanie systemu zarządzania rewitalizacją jest nieodzowną częścią osiągnięcia zamierzonych założeń.

Mechanizmy partycypacji społecznej w procesie rewitalizacji

Gminny Program Rewitalizacji dla gminy Bieliny na lata 2016 - 2025 jest dokumentem kompleksowym, stanowiącym syntetyczny efekt działań samorządu, a także konsultacji

społecznych, diagnozujących lokalne problemy. W dokumencie wyznaczono priorytetowe obszary działań, zostały sklasyfikowane ze względu na pięć aspektów:

- społeczny,
- gospodarczy,
- przestrzenno-funkcjonalny,
- techniczny,
- środowiskowy.

Proces przygotowania i realizacji programu rewitalizacji w gminie Bieliny został sporządzony z uwzględnieniem zasad uczestnictwa mieszkańców w życiu społecznym oraz partnerstwa pomiędzy władzami samorządowymi, a lokalną społecznością. Partycypacja społeczna była kluczowym elementem w powstawaniu raportu. Na kolejnych etapach, odpowiednio: diagnozy, planowania, inicjowania oraz monitoringu uwzględniono aspekt uczestnictwa w procesie powstawania programu. Dyskusja oraz kooperacja z poszczególnymi kręgami osób zainteresowanych, przede wszystkim z mieszkańcami terenów zdegradowanych, a także przedsiębiorcami oraz organizacjami pożytku publicznego umożliwiło lub umożliwi w zależności od etapu przygotowania i realizacji programu, tj.:

- wyznaczenie obszarów problemowych,
- zbadanie skali konieczności działań rewitalizacyjnych,
- uzyskanie akceptacji działań rewitalizacyjnych,
- wypracowanie koncepcji pozyskiwania źródeł finansowania,
- metodyczny monitoring efektów wdrażania programu, a także jego bieżącą aktualizację,
- kreację przywódców społecznych z różnych ośrodków.

Dokument *Gminny Program Rewitalizacji dla gminy Bieliny na lata 2016 - 2025* charakteryzuje się kooperacją z poszczególnymi kręgami interesariuszy, w szczególności z:

- organizacjami pożytku publicznego,
- lokalnymi przedsiębiorcami,
- mieszkańcami obszaru zdegradowanego i obszaru rewitalizacji,
- użytkownikami obszaru zdegradowanego.

Jednostkami zainteresowanymi mogą być osoby, grupy osób oraz instytucje, których sfery działalności dotyczą pośrednio lub bezpośrednio czynności podejmowanych w ramach *Gminnego Programu Rewitalizacji dla gminy Bieliny na lata 2016 - 2025*. Interesariuszami projektu mogą być także jednostki i organizacje mające bezpośredni wpływ na kierunki działań programu, jego realizację oraz efekty. Wobec dokumentu *Gminny Program Rewitalizacji dla gminy Bieliny na lata 2016 - 2025* interesariuszami są:

- mieszkańcy obszaru zdegradowanego,
- użytkownicy obszaru zdegradowanego,
- organizacje pożytku publicznego,
- turyści,
- przyszli, ewentualni mieszkańcy,
- politycy,
- grupy religijne,
- władze samorządowe,
- miejscowe grupy społeczne oraz ich liderzy,
- osoby prowadzące działalność gospodarczą,
- grupy interesów.

Kompletność i spójność wprowadzenia działań wymienionych w tworzonym dokumencie oznacza włączenie w tworzenie raportu wielu grup interesariuszy. Należy stworzyć schemat organizacyjny, wydzielić kompetencje i zobowiązania poszczególnych kręgów interesariuszy, celem zachowania przejrzystości projektów.

W ramach prowadzonych prac nad Gminnym Programem Rewitalizacji, przeprowadzono także szerokie konsultacje społeczne dokumentu - diagnozę na potrzeby wyznaczenia obszaru zdegradowanego i obszaru rewitalizacji, informacja o rozpoczęciu konsultacji dokumentu zamieszczona została na stronie internetowej www.bieliny.pl. Uwagi i wnioski do projektu dokumentu można było dostarczyć drogą elektroniczną na adres bieliny@bieliny.pl lub pisemnie na adres Urzędu Gminy Bieliny, ul. Partyzantów 17, 26-004 Bieliny do dnia 17 sierpnia 2016 r.

Konsultacje przeprowadzono w formach:

1. ankiety zamierającej szereg pytań skierowanych do mieszkańców, dotyczących stanu i miejsca zamieszkania oraz jakości i zadowolenia z życia, przy tej formie konsultacji posłużono się metodą CAWI (Computer - Assisted Web Interview), czyli wspomaganego komputerowo wywiadu przy pomocy strony WWW. Kwestionariusz ankiety umieszczony został na stronie Urzędu Gminy Bieliny. Badanie trwało od 19.07.2016 roku do 17.08.2016 roku. W tym czasie na pytania odpowiedziało 114 respondentów;
2. otwartego spotkania konsultacyjnego, które odbyło się 10 sierpnia 2016 roku. Pomimo szerokiej informacji o spotkaniu uczestniczyło w nim 14 mieszkańców. Niemniej jednak zgłoszone uwagi i sugestie dotyczące konsultowanego dokumentu okazały się niezwykle cenne przy wyznaczeniu obszaru zdegradowanego i obszaru rewitalizacji;
3. otwartego spotkania konsultacyjnego, które odbyło się 19 października. Celem konsultacji było zachęcenie mieszkańców do zapoznania się z Gminnym Programem rewitalizacji.

4. formularza konsultacyjnego, który składał się z następujących pytań:
 - Czy Pana/Pani zdaniem przedstawiona w dokumencie diagnoza zawiera trafne wnioski?
 - Czy Pana/Pani zdaniem w analizowanym dokumencie zidentyfikowano właściwe obszary problemowe?
 - Czy Pana/Pani zdaniem przedstawione w dokumencie obszary rewitalizacji zostały prawidłowo określone?
 - Czy zdiagnozowane w dokumencie problemy zostały sformułowane odpowiednio do wyznaczonych obszarów rewitalizacji?
5. W celu zaangażowania większej liczby mieszkańców w proces rewitalizacji, przeprowadzona została ankieta pogłębiająca, która była dostępna na stronie bieliny.pl przez cały okres konsultacji społecznych (tj. 29.09-28.10.2016 r.) oraz rozdawana uczestnikom spotkania konsultacyjnego 22 października 2016 r.

Wszystkie działania pozwoliły na dotarcie do znacznej liczby mieszkańców całej gminy. Wyniki wszystkich konsultacji opublikowane zostały na stronie internetowej Gminy oraz zostały uwzględnione w niniejszym dokumencie.

Szczegółowy opis konsultacji oraz ankiet pogłębiających znajdują się w załącznikach do niniejszego dokumentu.

System wdrażania (realizacji) Gminnego Programu Rewitalizacji

System wdrażania powinien być oparty na zasadzie partnerstwa i partycypacji. Interesariusze rewitalizacji zostali zaangażowani w proces powstawania dokumentu, zarówno poprzez konsultacje społeczne, ankietę i fiszki projektowe. Partycypacja społeczna na etapie wdrażania Programu pozwala na wypracowanie społecznej akceptacji dla podejmowanych przedsięwzięć rewitalizacyjnych, pozyskanie środków na działania rewitalizacyjne ze źródeł publicznych oraz prywatnych oraz systematyczny monitoring postępów realizacji Gminnego Programu Rewitalizacji oraz w razie konieczności jego aktualizację.

Proces wdrażania Programu Rewitalizacji ma na celu sterowanie realizowanymi działaniami w taki sposób, by umożliwić wyprowadzenie obszarów zdegradowanych, w tym wyznaczonych do rewitalizacji, ze stanu kryzysowego. W związku z takimi działaniami podmiotów wdrażających i przeznaczonych na te cele środków finansowych i rzeczowych nastąpi planowana poprawa jakości życia mieszkańców.

Gminny Program Rewitalizacji Gminy Bieliny na lata 2016-2025 jest odpowiedzią na problemy społeczne, gospodarcze oraz przestrzenno-infrastrukturalne (wskazane na etapie diagnozy). Ze względu na złożoność procesu rewitalizacji i wdrażania Gminnego Programu Rewitalizacji włączenie interesariuszy jest szczególnie istotne. Przyczyni się do pozytywnego postrzegania przez lokalną społeczność działań rewitalizacyjnych.

Do podstawowych działań w zakresie zarządzania Gminnym Programem Rewitalizacji zalicza się:

- Aktywne włączenie grup interesariuszy w proces rewitalizacji,
- Pozyskiwanie środków finansowych zgodnie z zasadą dodatkowości z różnych źródeł,
- Promocja i wdrożenie przedsięwzięć rewitalizacyjnych, których realizacja przyczyni się do pozytywnych zmian na wyznaczonym obszarze zgodnie z zasadą komplementarności i zrównoważonego rozwoju,
- Wdrażanie poszczególnych działań zgodnie z kryterium czasu realizacji,
- Monitorowanie postępów w realizacji przedsięwzięć rewitalizacyjnych wraz z określeniem stopnia osiągnięcia wyznaczonych uprzednio celów,
- Utrzymanie trwałości osiągniętych rezultatów.

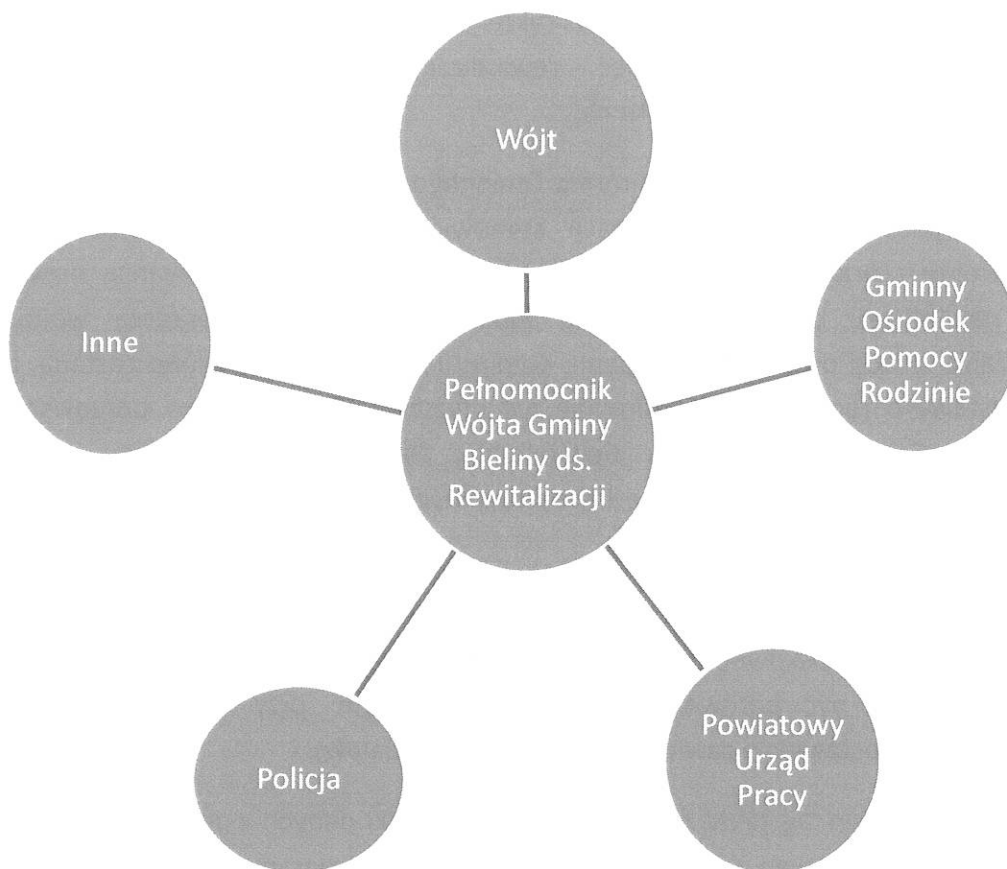
Oznacza to, że system wdrażania wymaga zaangażowania wielu podmiotów, które posiadają odpowiednie narzędzia do realizacji. W gminnym Programie rewitalizacji organem decyzyjnym jest **Wójt gminy Bieliny**. W przebiegu wdrażania Programu, Wójta wspiera **Sekretarz Gminy**, którego sfera kompetencji uprawnia do efektywnego podejmowania działań w zakresie realizacji projektów rewitalizacyjnych. Do realizacji poszczególnych przedsięwzięć rewitalizacyjnych będą powołane, spośród pracowników Urzędu Gminy w Bielinach, zespoły zadaniowe wzmocnione w określonych przypadkach o pomoc ekspertów zewnętrznych. Należy także zaznaczyć, że w przypadku zgłoszonych fiszek projektowych, to Wnioskodawcy będą odpowiedzialni za skuteczną realizację zaproponowanych działań.

W procesie podejmowania działań z zakresu Programu Rewitalizacji, osoby odpowiedzialne będą współpracować w głównej mierze z:

- jednostkami organizacyjnymi Urzędu Gminy w Bielinach, między innymi ze: Skarbnikiem Gminy i komórkami wewnętrznymi Urzędu Gminy oraz placówkami podległymi (Gminny Ośrodek Pomocy Społecznej, placówki edukacyjne, Centrum Tradycji, Turystyki i Kultury Gór Świętokrzyskich oraz z Gminną Biblioteką Publiczną),
- interesariuszami projektu rewitalizacji,
- beneficjentami działań z zakresu rewitalizacji (wspólnoty mieszkaniowe, organizacje pożytku publicznego, lokalni przedsiębiorcy).

Celem zaakceptowania i wejścia w życie dokumentu *Gminny Program Rewitalizacji dla gminy Bieliny na lata 2016 - 2025*, jak i każdej jego aktualizacji, rada gminy Bieliny zobligowana jest do przyjęcia stosownej uchwały.

Na poniższym rysunku przedstawiono wzajemne relacje podmiotów, uczestniczących w systemie wdrażania Gminnego Programu Rewitalizacji,



Źródło: Opracowanie własne.

Należy także zaznaczyć, że zgodnie z art. 36 ust. 1 cyt. Ustawy o ochronie zabytków i opiece nad zabytkami w brzmieniu „pozwolenie wojewódzkiego konserwatora zabytków wymaga prowadzenia prac konserwatorskich, restauratorskich lub robót budowlanych przy zabytku wpisanym do rejestru”, jak też art. 39 ust. 1 Prawa budowlanego w treści: „prowadzenie robót budowlanych przy obiekcie wpisanym do rejestru zabytków lub na obszarze wpisanym do rejestru zabytków wymaga, przed wydaniem decyzji o pozwoleniu na budowę, uzyskania pozwolenia na prowadzenie tych robót, wydanego przez właściwego konserwatora zabytków”.

System monitoringu i oceny LPR

Monitoring

Niezbędnym zadaniem w trakcie monitoringu jest pozyskiwanie i zestawienie niezbędnych danych (tj. demograficznych oraz gromadzonych przez komórki organizacyjne Urzędu). Dane powinny być pozyskiwane na możliwe najniższym poziomie, w celu agregacji wyników dla obszaru rewitalizacji.

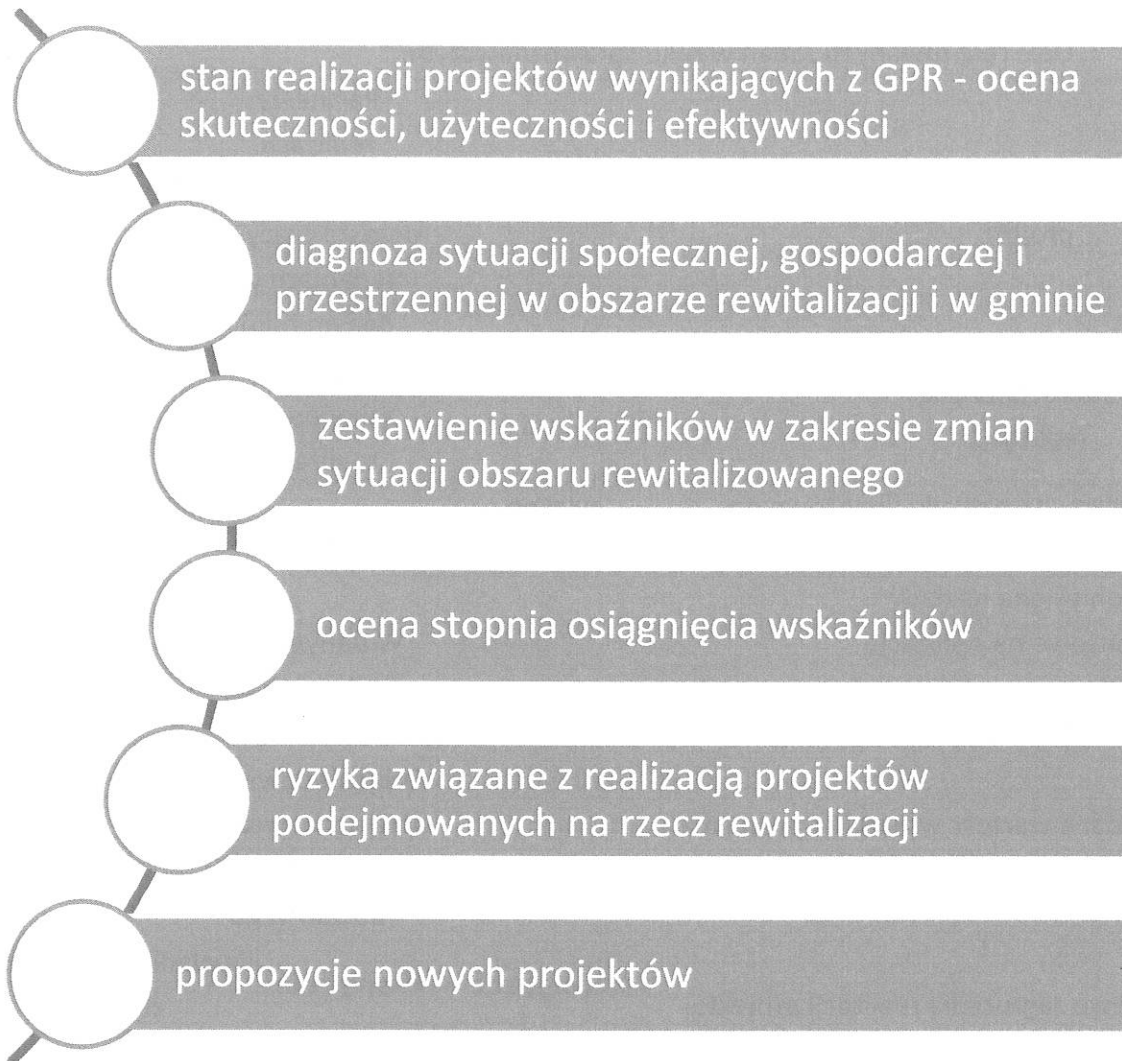
Ważnym elementem monitoringu jest także identyfikacja barier oraz zagrożeń, które utrudniają realizację przedsięwzięć rewitalizacyjnych na płaszczyźnie społecznej, gospodarczej, ekonomicznej oraz lokalnej.

Organem odpowiedzialnym za monitoring Gminnego Programu Rewitalizacji będzie Komitet ds. Rewitalizacji. Komitet Rewitalizacji stanowić będzie forum współpracy i dialogu interesariuszy z organami gminy w sprawach dotyczących przygotowania, prowadzenia i oceny rewitalizacji oraz pełnić będzie funkcję opiniotwórczo-doradczą wójta. Zasady wyznaczania składu oraz zasady działania Komitetu Rewitalizacji ustalone zostaną, zgodnie z Art. 7 Ustawy o rewitalizacji, w terminie nie dłuższym niż 3 miesiące począwszy od daty uchwalenia Gminnego Programu Rewitalizacji. Dane dot. monitoringu powinny być pozyskiwane minimum raz do roku od poszczególnych instytucji publicznych (np. PUP, GOPS, Policja) i beneficjentów zewnętrznych.

Dokument powinien być opracowany w oparciu o analizę zmian w sytuacji społecznej, gospodarczej, środowiskowej, technicznej i przestrzenno-funkcjonalnej obszaru rewitalizacji. Wskaźniki muszą być porównywalne z wykorzystanymi przy sporządzaniu niniejszego dokumentu (ich zestawienie zawiera kolejny z podrozdziałów).

Monitoring powinien się także opierać również o wyniki danych z przeprowadzonych badań ankietowych oraz spotkań z interesariuszami Gminnego Programu Rewitalizacji. Tylko w ten sposób możliwe będzie monitorowanie efektów rewitalizacji i jego aktualizację, zgodnie z potrzebami mieszkańców lub pozostałych interesariuszy rewitalizacji.

Struktura raportu monitoringowego powinna prezentować się następująco:



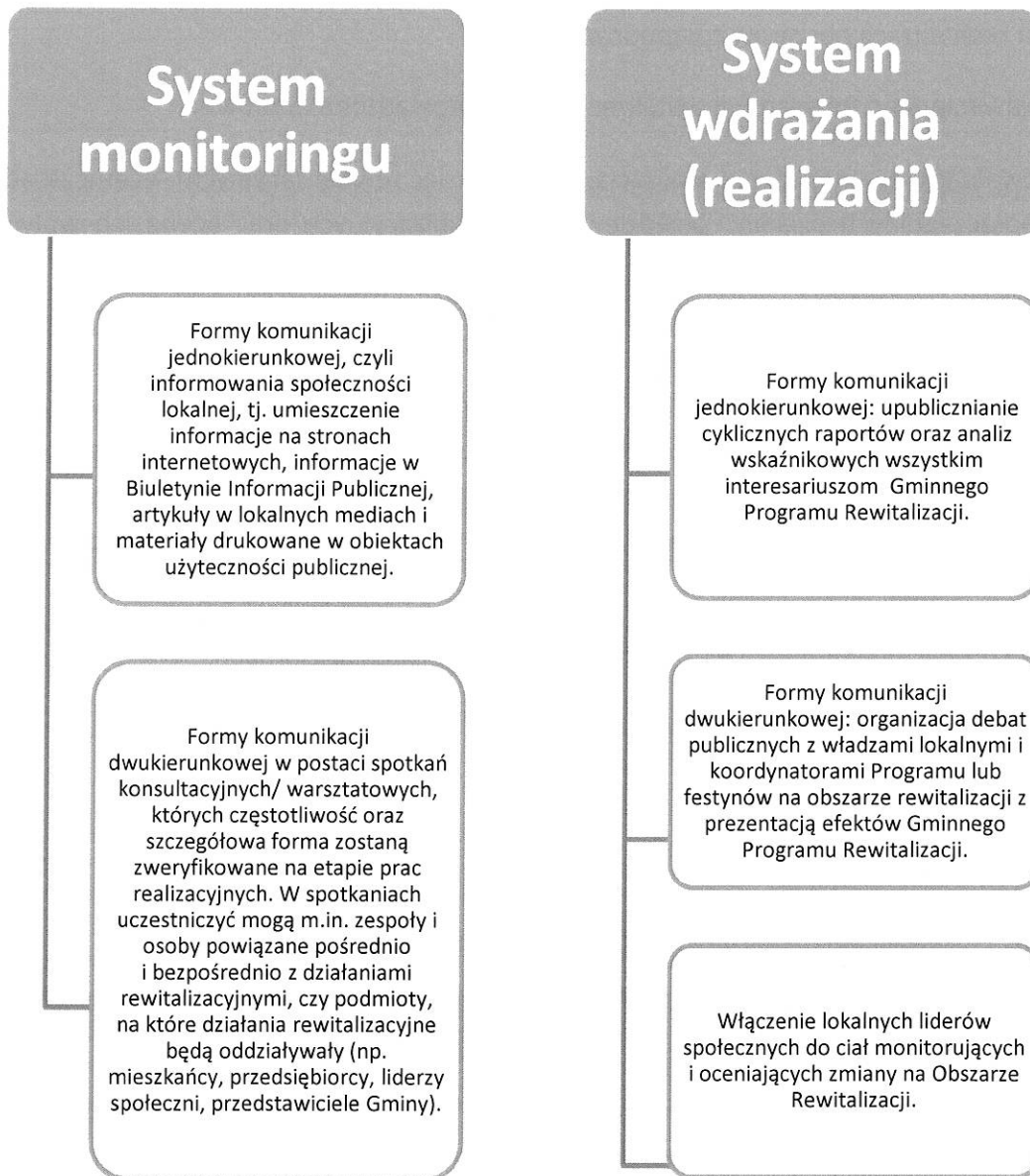
Ponadto, stopień wdrożenia i realizacji projektów może być mierzony w oparciu o poniższą kartę monitoringową projektu. Sporządzona powinna zostać przez podmioty bezpośrednio zaangażowane w ich realizację.

Nazwa projektu			
Opis realizowanych zadań w roku sprawozdawczym:			
Podmiot realizujący projekt		Partnerzy realizacji projektu uczestniczący w zadaniach w danym roku	
Data rozpoczęcia realizacji:		Data zakończenia realizacji:	
Całkowite nakłady finansowe na realizację projektu		własne	zewnętrzne
Poniesione nakłady finansowe na realizację projektu: (narastająco od początku realizacji)			W danym roku budżetowym:
Zakładana wartość wskaźnika produktu projektu:		Osiągnięta w roku sprawozdawczym:	
		% wskaźnika docelowego	
Możliwe zagrożenia realizacji projektu		wewnętrzne	zewnętrzne
		Działania minimalizujące zagrożenia	
Zakładane rezultaty po zakończeniu realizacji projektu		Faktycznie osiągnięte rezultaty po zakończeniu realizacji projektu	

Monitoring powinien być przekazywany także do informacji publicznej, aby zachować przejrzystość prowadzonych działań. Pozwoli to także na kontrolę realizacji przez interesariuszy Gminnego Programu Rewitalizacji.

Formy partycypacji społecznej na etapie wdrażania i monitorowania zostały przedstawione na poniższym rysunku.

Rysunek 9 Formy partycypacji społecznej na etapie wdrażania i monitorowania



Źródło: Opracowanie własne.

Ewaluacja

Podstawą do ewaluacji efektów działań *Gminnego Programu Rewitalizacji dla gminy Bieliny na lata 2016 - 2025* jest uzyskanie właściwych danych z Urzędu Gminy, oraz ich należyte przetworzenie do uzyskania dokładnych oraz miarodajnych wyników. Zgromadzenie niezbędnych danych powinno zostać ujęte w warstwie adresowej, z możliwością skupienia informacji dla obszaru rewitalizacji.

System ewaluacji i monitoringu podejmowanych działań powinien obejmować informacje z zakresu dziedzin: społecznej, gospodarczej, przestrzennej i technicznej. Pozyskiwane dane

powinny pozwalać na bieżącą ocenę efektywności działań rewitalizacyjnych. Coroczny raport, wraz z wyznaczonymi wskaźnikami winien monitorować postępy w realizacji czynności z zakresu rewitalizacji obszarów zdegradowanych.

Ewaluacja Gminnego Programu Rewitalizacji będzie prowadzona etapowo:

- Ewaluacja ex-ante (przed realizacją przedsięwzięć rewitalizacyjnych): ocena zasadności poszczególnych działań i przedsięwzięć rewitalizacyjnych oraz ocena ich wpływu na społeczność lokalną i obszary strategiczne.
- Ewaluacja w trakcie realizacji przedsięwzięć: ocena bieżąca przyjętych celów oraz ich wpływu na obszary problemowe.
- Ewaluacja ex-post (po realizacji przedsięwzięć): długoterminowa ocena wpływu oraz trwałości poszczególnych przedsięwzięć na społeczność lokalną i grupy interesariuszy.
- Modyfikacja Gminnego Programu Rewitalizacji: po przeprowadzeniu ewaluacji lub w razie wystąpienia istotnej zmiany warunków realizacji Gminnego Programu Rewitalizacji.

Ewaluacja procesu rewitalizacji będzie prowadzona na trzech poziomach:

1. Wskaźnikach dla obszaru rewitalizacji,
2. Wskaźnikach produktu,
3. Wskaźnikach efektu.

Tabela 11. Wskaźniki dla obszaru rewitalizacji w gminie Bieliny

Wskaźniki dla obszaru rewitalizacji	
1.	Udział ludności w wieku poprodukcyjnym w ludności ogółem na danym obszarze
2.	Udział ludności w wieku przedprodukcyjnym w ludności ogółem na danym obszarze
3.	Stosunek ludności w wieku produkcyjnym do ludności w wieku nieprodukcyjnym na danym obszarze
4.	Udział osób bezrobotnych wśród osób w wieku produkcyjnym na danym obszarze
5.	Wzrost liczby ludności %
6.	Udział osób korzystających z pomocy społecznej w ogólnej liczbie ludności %
7.	Liczba świadczeń w przeliczeniu na rodzinę korzystających z pomocy społecznej
8.	Organizacje pozarządowe w przeliczeniu na 1000 mieszkańców
9.	Frekwencja wyborcza
10.	Ilość azbestu (m ²) przypadające na 1 budynek
11.	Liczba zarejestrowanych podmiotów gospodarczych w przeliczeniu na 100 osób w wieku produkcyjnym
12.	Udział gospodarstw niewyposażonych w kanalizację

- | | |
|-----|--|
| 13. | Liczba gospodarstw niewyposażonych w wodociąg |
| 14. | Degradacja stanu technicznego obiektów budowlanych oraz niefunkcjonalne rozwiązania techniczne |

Źródło: opracowanie własne

Tabela 12. Wskaźniki produktu w gminie Bieliny

Wskaźniki produktu	
1.	Liczba świadczeń z zakresu wsparcia społecznego ogółem (Cel 1.1.)
2.	Liczba projektów wspierających osoby z grup zagrożonych wykluczeniem społecznym (Cel 1.1.)
3.	Liczba mieszkańców przypadających na 1 lekarza specjalistę (Cel 1.2.)
4.	Liczba wydarzeń kulturowych w ciągu roku na terenie gminy (Cel 1.2.)
5.	Liczba projektów mających na celu aktywizację społeczną mieszkańców (Cel 1.3.)
6.	Liczba przedsiębiorstw prowadzących działalność z zakresu usług (1.3.)
7.	Ilość (w m ²) terenów inwestycyjnych na terenie gminy (Cel 2.1.)
8.	Liczba projektów mających na celu edukację obecnych/przyszłych przedsiębiorców z zakresu dziedziny prawnej, finansowej, rynkowej funkcjonowania przedsiębiorstwa (2.1.)
9.	Liczba projektów podwyższających kompetencje i szansę edukacyjne zarówno wśród dorosłych, jak i młodzieży (Cel 2.2.)
10.	Liczba odbytych kursów z zakresu podnoszenia kompetencji zawodowych na terenie gminy (Cel 2.2.)
11.	Liczba projektów dotyczących rozwoju i promocji przemysłu przetwórczego oraz rolnictwa (Cel 2.3.)
12.	Liczba środków pieniężnych przeznaczonych celem wsparcia podmiotów zajmujących się przetwórstwem spożywczym i rolnictwem (Cel 2.3.)
13.	Liczba ośrodków z ofertą noclegu, gastronomiczną i rozrywkową (Cel 3.1.)
14.	Liczba projektów odnoszących się do utworzenia infrastruktury rekreacyjno-kulturowej (Cel 3.1.)
15.	Liczba projektów poprawiających stan infrastruktury technicznej i budynków mieszkalnych oraz dostosowujących ją do potrzeb mieszkańców (Cel 3.2.)
16.	Długość utwardzonych dróg, a także długość dróg z oświetleniem (Cel 3.2.)
17.	Liczba projektów dotyczących edukacji potrzeby zrównoważonego rozwoju (Cel 3.3.)

Źródło: opracowanie własne

Tabela 13. Wskaźniki rezultatu dla gminy Bieliny

Wskaźniki rezultatu	
1.	Liczba interesariuszy Programu, którym udzielono wsparcia
2.	Liczba mieszkańców zaangażowanych w proces rewitalizacji gminy (w tym biorących udział w konsultacjach, badaniach ewaluacyjnych)
3.	Liczba uczestników lokalnych przedsięwzięć, którym udzielono pomocy w ramach realizacji Programu
4.	Liczba miejsc lokalnej aktywności, utworzonych na terenie obszaru rewitalizacji
5.	Powierzchnia (w m ²) uporządkowanej przestrzeni publicznych
6.	Powierzchnia (w m ²) przestrzeni publicznych, którym nadano nowe funkcje
7.	Powierzchnia (w m ²) nowo utworzonych przestrzeni publicznych
8.	Długość zmodernizowanej i rozbudowanej infrastruktury technicznej
9.	Liczba gospodarstw domowych korzystających z infrastruktury technicznej i komunalnej
10.	Liczba zmodernizowanych lub nowopowstałych obiektów o charakterze społecznym
11.	Liczba modernizowanych budynków mieszkalnych
12.	Powierzchnia (w m ²) obszaru objętego systemem oświetlenia w gminie
13.	Liczba zmodernizowanych lub nowych obiektów sportowo-reakcyjnych
14.	Liczba mieszkańców objętych programami podnoszenia kwalifikacji zawodowych
15.	Liczba nowych miejsc pracy
16.	Liczba nowych firm działających w branży turystycznej
17.	Liczba promowanych przedsięwzięć kulturowych
18.	Liczba projektów aktywizujących miejscowe społeczności
19.	Liczba dzieci i młodzieży objętych systemem wsparcia z zakresu działań edukacyjnych, profilaktycznych, opiekuńczo – wychowawczych i terapeutycznych
20.	Liczba opiekunów biorących udział w szkoleniach usprawniających ich kompetencje wychowawcze, społeczne i edukacyjne
21.	Powierzchnia przestrzeni publicznych i obiektów użyteczności publicznej

Źródło: opracowanie własne

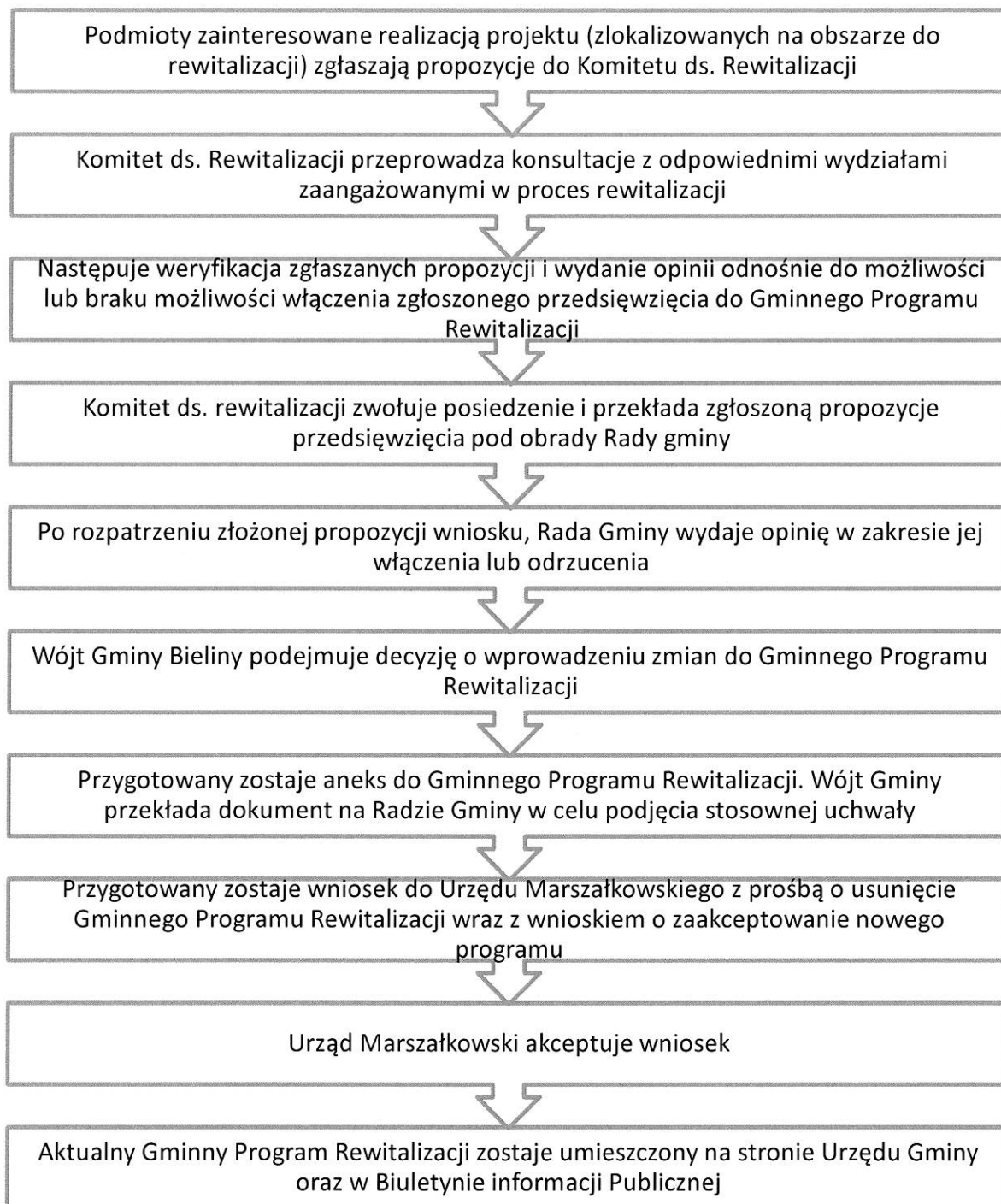
Aktualizacja Gminnego Programu Rewitalizacji

Bardzo ważną kwestią jest zapewnienie możliwości aktualizacji Gminnego Programu Rewitalizacji. Takie podejście pozwoli na modyfikację dokumentu, zgodnie ze zmianami w bieżącej sytuacji społeczno-gospodarczej całej gminy. Wszystkie zaplanowane działania powinny być określone na podstawie przeprowadzonej analizy potrzeb i zidentyfikowanych potrzeb wszystkich interesariuszy rewitalizacji. Przedsięwzięcia wpisują się w zakres o publicznych i niepublicznych zadań samorządu gminnego, zgodnie z Ustawą z dnia 8 marca 1990r. o Samorządzie Gminnym uzupełnioną obwieszczeniem Marszałka Sejmu Rzeczypospolitej Polskiej z dnia 17 marca 2016r. (Dz.U. 2016 poz.446). Rada Gminy Bieliny jest jednostką uzupełniającą proces rewitalizacji oraz głosem społeczności lokalnej. Dodatkowo, Gminny Program Rewitalizacji Gminy Bieliny i każda jego aktualizacja wymaga przyjęcia stosownej uchwały Rady Gminy.

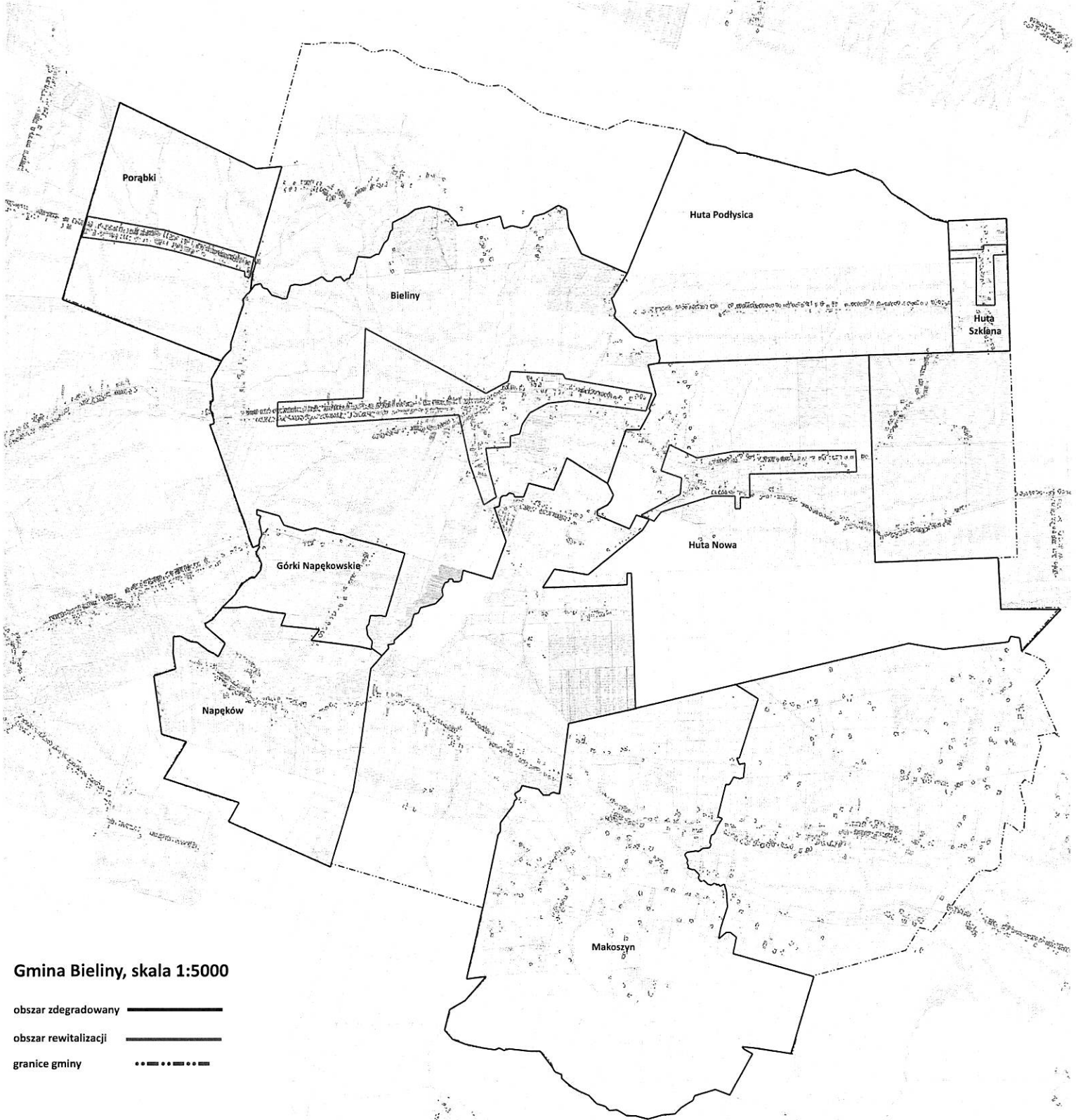
W związku z tym opracowana aktualizację Programu Rewitalizacji, która została przedstawiona na poniższym rysunku:



Rysunek 10 Aktualizacja Programu Rewitalizacji



Źródło: Opracowanie własne





Załącznik 1: Mapa w skali 1:5000 (przeskalowana w formie osobnego pliku graficznego)



Załącznik nr 2 do Gminnego Programu Rewitalizacji dla Gminy Bieliny na lata 2016-2020- sprawozdania z przebiegu konsultacji społecznych

Spotkanie konsultacyjne 19 października 2016 r.

Celem spotkania było omówienie takich zagadnień jak:

- etapy powstawania Gminnego Programu Rewitalizacji;
- diagnoza czynników kryzysowych;
- obszary rewitalizacji - zasady wyznaczania obszaru;
- obszary kryzysowe na obszarach rewitalizacji;
- wyznaczenie kierunków rozwoju, misji oraz wizji;
- cele strategiczne i kierunki działań;
- misja obszaru rewitalizacji;
- wizja obszaru rewitalizacji;
- selekcja projektów, ich wdrożenie oraz monitoring;
- wpływ projektów na takie aspekty jak: społeczny, gospodarczy, infrastrukturalny, przestrzenno-funkcjonalny oraz techniczny;
- mechanizmy zapewnienia komplementarności rewitalizacji;
- system wdrażania (realizacji) Gminnego Programu Rewitalizacji;
- system monitoring;
- struktura raportu monitoringowego;
- karta monitoringowa;
- ewaluacja wyników;
- aktualizacja Gminnego Programu Rewitalizacji.

W trakcie spotkania przewidziano także czas na dyskusję oraz pytania do Wójta Gminy, pracowników Urzędu Gminy oraz przedstawicieli firmy zewnętrznej.

Spotkanie konsultacyjne 10 sierpnia 2016 r.

Podczas spotkania interesariusze rewitalizacji mogli zapoznać się z takimi zagadnieniami jak:

- Podstawowe pojęcia (rewitalizacja, interesariusze rewitalizacji, partycypacja społeczna, obszar zdegradowany);
- Program Rewitalizacji (cele rewitalizacji, korzyści wynikające z Programu Rewitalizacji, charakterystyka obszaru zdegradowanego).

W ramach spotkania zorganizowane zostały także warsztaty a interesariusze rewitalizacji zostali poproszeni o wypełnienie trzech zadań:

1. Karta 1:

- Pytania do uczestników:
 - Czy w analizowanym dokumencie zidentyfikowano właściwe obszary problemowe?
 - Czy przedstawione w dokumencie obszary rewitalizacji zostały prawidłowo określone?
 - Czy zdiagnozowane w dokumencie problemy zostały sformułowane odpowiednio do wyznaczonych obszarów rewitalizacji?
- Odpowiedzi uczestników:
 - Uczestnicy spotkania konsultacyjnego zgodnie wskazali, że w dokumencie zidentyfikowano właściwe obszary problemowe, które powinny zostać zrewitalizowane, czyli wyprowadzone ze stanu kryzysowego, a obszary rewitalizacji zostały prawidłowo określone. Interesariusze rewitalizacji potwierdzili także, że w dokumencie zdiagnozowane problemy zostały sformułowane odpowiednio do wyznaczonych obszarów rewitalizacji.

2. Karta 2:

- Moja Gmina teraz – MOCNE STRONY – wśród uczestników najczęściej pojawiały się takie odpowiedzi jak: lokalizacja, rozwinięta turystyka, otwarcie władz lokalnych na potrzeby społeczności lokalnej, organizacja imprez lokalnych, dbanie o miejsca umożliwiające integrację mieszkańców, rozwinięta infrastruktura oraz warunki przyrodnicze.
- Potencjał mojej Gminy – SZANSE – mieszkańcy wskazywali, że o potencjale gminy stanowią przede wszystkim: stosunkowo duża liczba miejsc do zagospodarowania (na potrzeby mieszkańców i turystów), promocja gminy (lokalne produkty), wykorzystanie bliskości gór świętokrzyskich, Świętego Krzyża (potencjał kulturowy i przyrodniczy).
- Negatywne zjawiska – największymi dostrzegalnymi problemami w gminie są: bezrobocie, słaba jakość dróg lokalnych, niski stopień przedsiębiorczości, zły



stan techniczny niektórych budynków w gminie, brak terenów inwestycyjnych, występowanie patologii społecznych.

- o Jak rozwiązać problem? - zdaniem mieszkańców, działania rewitalizacyjne powinny być skoncentrowane na: rozbudowie i budowie nowej bazy turystycznej, promocję gminy, zachęcenie mieszkańców do zakładania własnej działalności gospodarczej (poprzez szkolenia, kursy), wykorzystanie dużych zasobów społecznych, rozwój infrastruktury okołoturystycznej, modernizacja zniszczonych budynków

3. Karta 3:

- o Wskazanie ulicy/ obszaru, której dotyczy proponowane działanie – uczestnicy konsultacji zostali poproszeni o wypełnienie specjalnie przygotowanych kart warsztatowych. Wskazania dotyczyły takich obszarów jak: Ulica Żeromskiego (Bieliny), ul. Świętokrzyska (Bieliny), ul. Starowiejska (Bieliny), ul. Kielecka (Bieliny), ul. Partyzantów (Bieliny), cmentarz (Bieliny), Porąbki, Nowa Huta, Huta Szklana, Czaplów (stare wyrobisko), Makoszyn, Belno.
- o Przyczyny wskazania obszaru: uczestnicy spotkania konsultacyjnego wskazywali wcześniej wymienione obszary głównie ze względu na konieczność poprawy bezpieczeństwa, zły stan techniczny obiektów, brak parkingów, zły stan oświetlenia, konieczność dostosowania budynków do potrzeb mieszkańców (remonty, osoby niepełnosprawne, modernizacja, nadanie nowych funkcji).
- o Proponowane działania w zakresie rewitalizacji – do głównych działań w zakresie rewitalizacji mieszkańcy wymienili: budowa chodników i parkingów, budowa placu zabaw oraz boiska, modernizacja muru cmentarza parafialnego, wymiana lamp, remont budynków (OSP Nowa Huta, Dom Nauczyciela, dostosowanie szkoły do potrzeb osób niepełnosprawnych), prace konserwatorskie na cmentarzu oraz kapliczek, rozbudowa Ośrodka Zdrowia.

Ankieta pogłębiająca

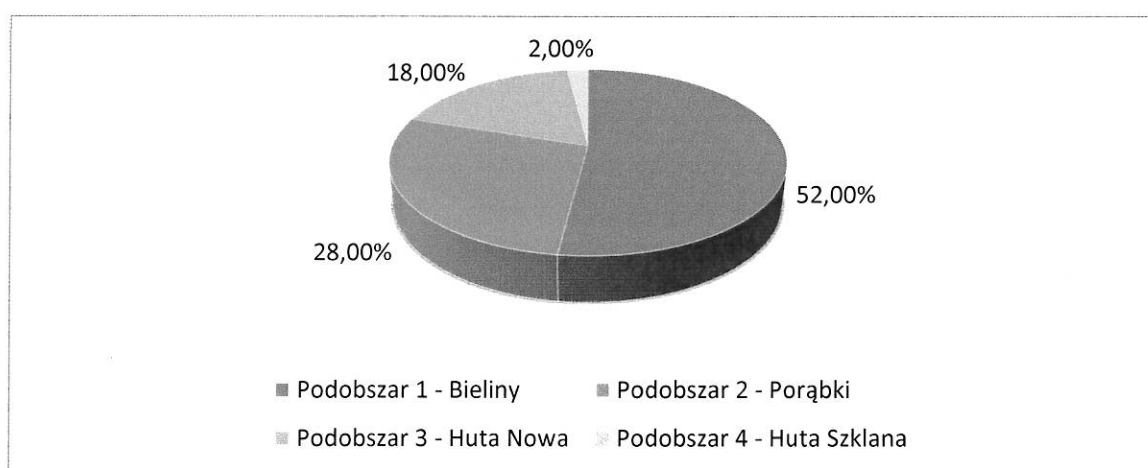
W celu zaangażowania większej liczby mieszkańców w proces rewitalizacji, przeprowadzona została ankieta pogłębiająca, która była dostępna na stronie bieliny.pl przez cały okres konsultacji społecznych (tj. 29.09-28.10.2016 r.) oraz rozdawana uczestnikom spotkania konsultacyjnego 22 października 2016 r. Mieszkańcy mogli składać ankiety z dopiskiem "Rewitalizacja" drogą elektroniczną na adres bieliny@bieliny.pl, drogą korespondencyjną na adres: Urząd Gminy w Bielinach, ul. Partyzantów 17, 26-004 Bieliny, bądź bezpośrednio w sekretariacie Urzędu Gminy w Bielinach.

Mieszkańcy gminy odpowiadali na pytania dotyczące już wybranych obszarów rewitalizacji. Należy zaznaczyć, że wyniki konsultacji społecznych uwzględnione zostały w końcowej wersji

dokumentu pn. „Gminny Program Rewitalizacji Gminy Bieliny”. Zebranych zostało 50 ankiet pogłębiających.

Respondenci, w trakcie wypełniania ankiety mogli oceniać tylko jeden podobszar. W celu dokonania oceny pozostałych podobszarów, istniała możliwość wypełnienia większej liczby ankiet (dotyczących innych podobszarów). Najwięcej, ponad połowa badanych, wskazała Podobszar 1 – Bieliny. Odsetek ten wyniósł 52,0%. Co czwarty ankietowany opisywał stan Podobszaru 2 - Porąbki (28,0%). Natomiast sytuację w Podobszarze 3 – Huta Nowa oraz Podobszarze 4 - Huta Szklana, charakteryzowało kolejno 18% i 2,0% respondentów.

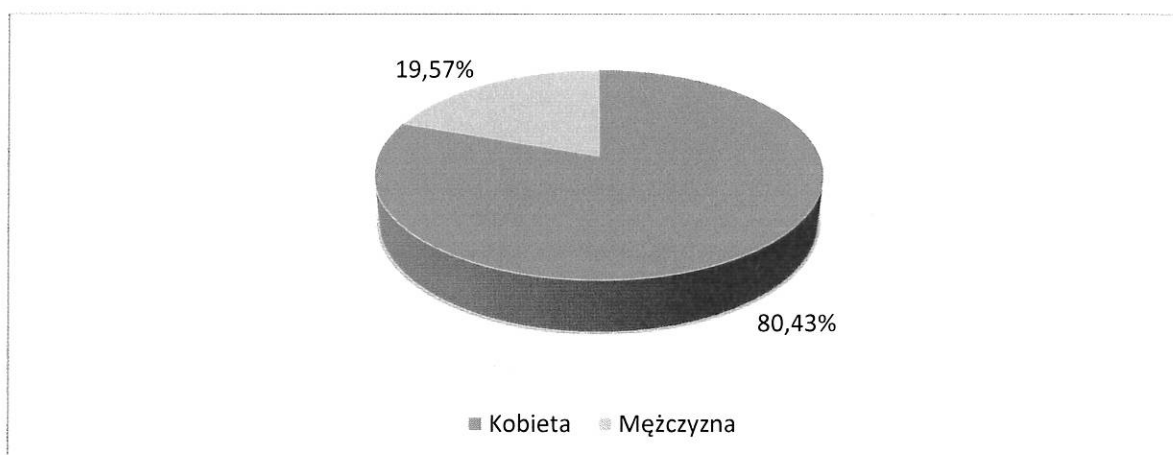
Wykres 1. Interesariusze obszarów



Źródło: Opracowanie własne na podstawie uzyskanych danych.

W badaniu udział wzięło więcej kobiet, niż mężczyzn. Odsetek ich był równy kolejno 80,43% oraz 19,57%.

Wykres 2. Płeć respondentów

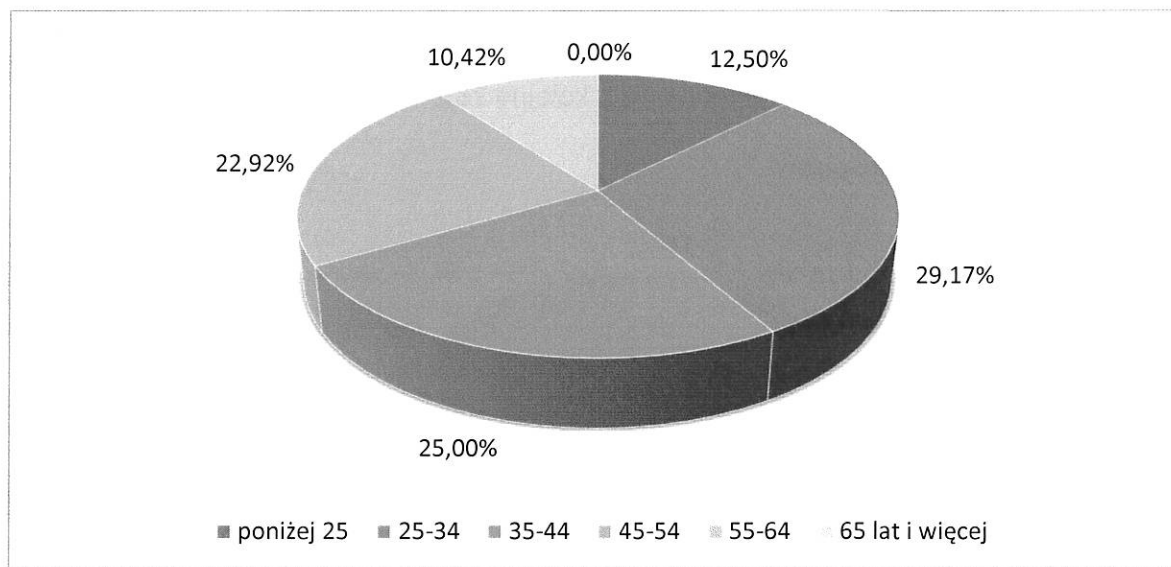


Źródło: Opracowanie własne na podstawie uzyskanych danych.



Najwięcej osób biorących udział w badaniu było w przedziale wiekowym 25-34 lat, tj. 29,17%. Równie dużą grupę stanowiły osoby w wieku 35-44 lat (25%) oraz 45-54 lat (22,92%). Respondentami byli także mieszkańcy w wieku poniżej 25 lat (12,50%) oraz w grupie wiekowej 55-64 lat (10,42%). W badaniu nie wzięła udziału żadna osoba z przedziału lat 65 i więcej.

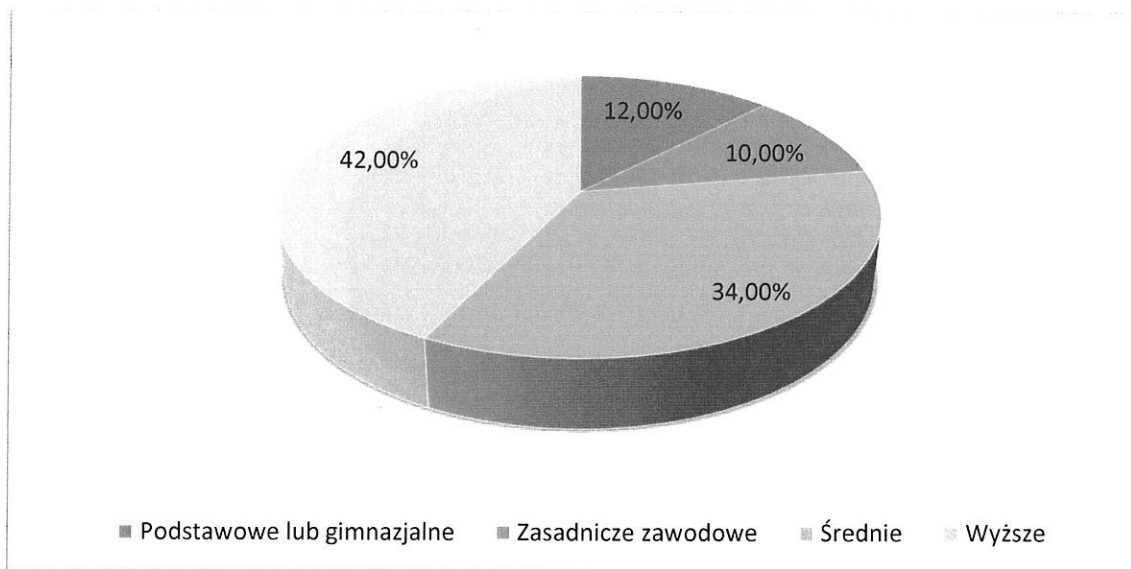
Wykres 3. Wiek respondentów



Źródło: Opracowanie własne na podstawie uzyskanych danych.

W przeprowadzonym badaniu wzięły udział w większości osoby z wykształceniem wyższym (42%) i średnim (34%). W dalszej kolejności reprezentowana była grupa osób z wykształceniem zasadniczym zawodowym (10,0%) oraz podstawowym lub gimnazjalnym (12,0%).

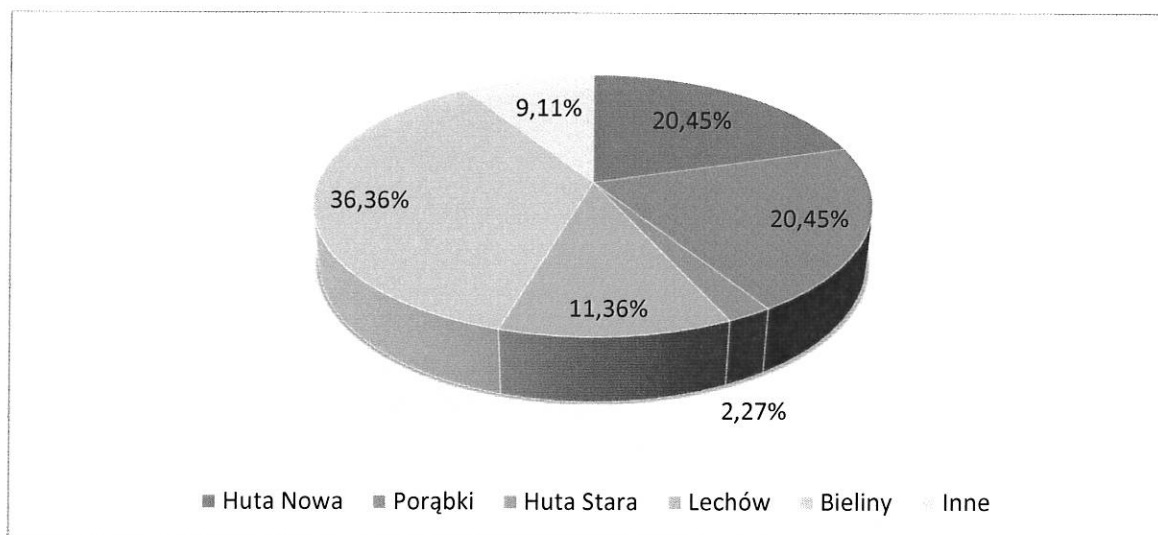
Wykres 4. Wykształcenie respondentów



Źródło: Opracowanie własne na podstawie uzyskanych danych.

Najwięcej osób, które wzięły udział w badaniu mieszkają w Bielinach (36,36%). Po 20,45% stanowili mieszkańcy sołectw: Porąbki i Huta Nowa. 11,36% badanych pochodzi z Lechowa. Pozostali mieszkańcy stanowili mniej niż 10% odpowiedzi (tj. Makoszyn, Napęków, Huta Stara).

Wykres 5. Miejsce zamieszkania respondentów

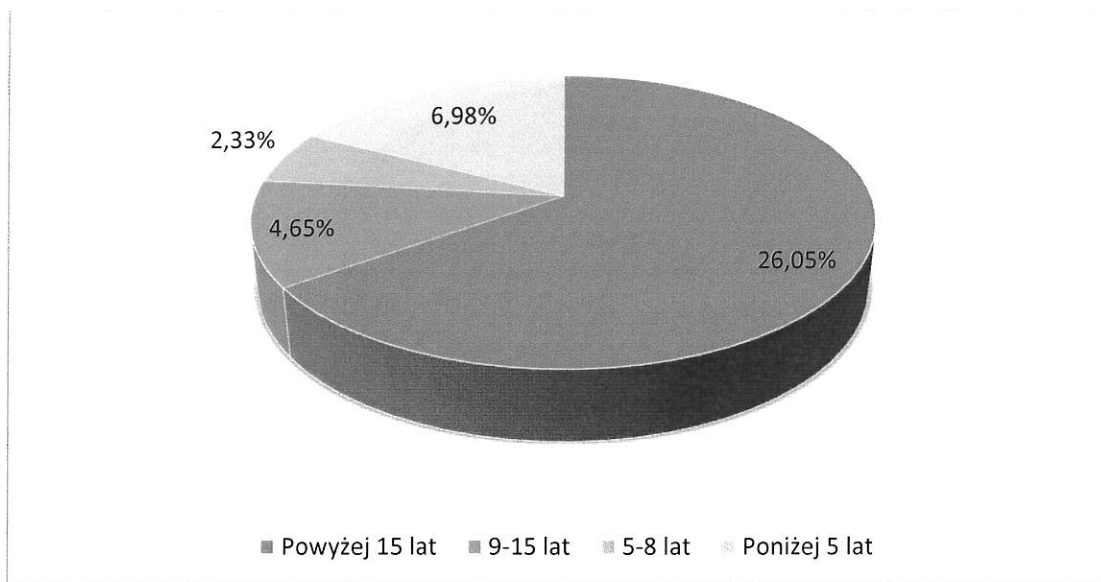


Źródło: Opracowanie własne na podstawie uzyskanych danych.

Respondenci w przeważającej większości (86,05%) od ponad 15 lat mieszkają w podanym miejscu zamieszkania. W mniejszym stopniu, respondentami zostali Ci mieszkańcy, którzy przebywają na stałe w podanym miejscu, krócej, niżeli 15 lat (tj. 4,65% 9-15 lat, 2,33% 5-8 lat oraz 6,98% poniżej 5 lat).



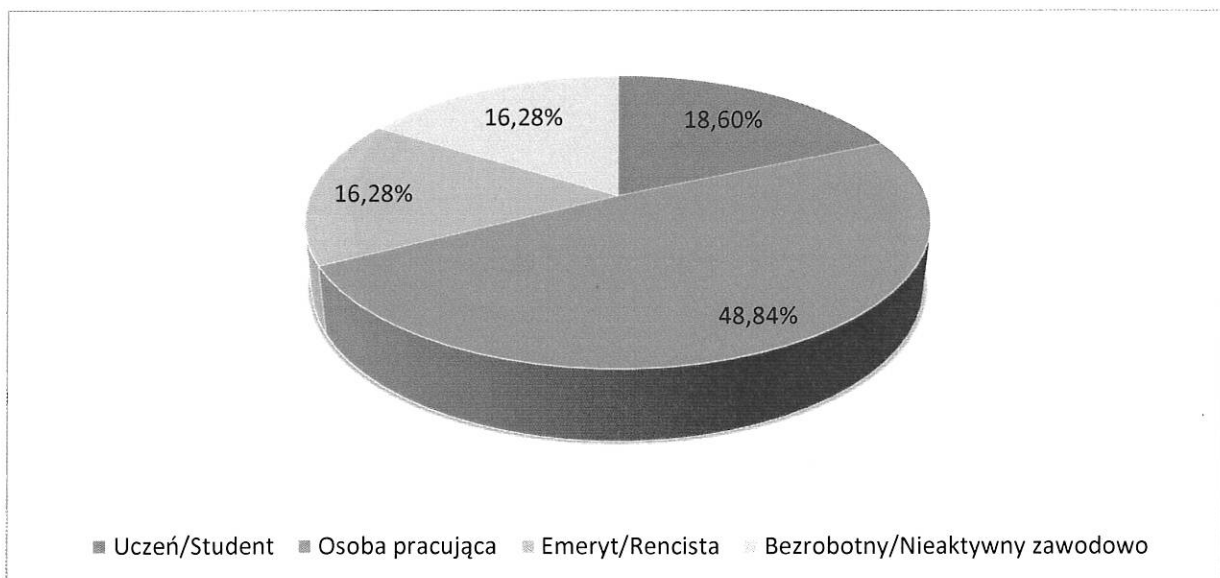
Wykres 6. Liczba lat zamieszkania respondentów na obszarze wskazanym w pytaniu 5.



Źródło: Opracowanie własne na podstawie uzyskanych danych.

Większość ankietowanych mieszkańców stanowiły osoby pracujące (48,84%). W dalszej kolejności respondentami byli uczniowie bądź studenci (18,60%), emeryci i renciści (16,28%) oraz osoby bezrobotne lub nieaktywne zawodowo (16,28%).

Wykres 7. Status społeczny respondentów

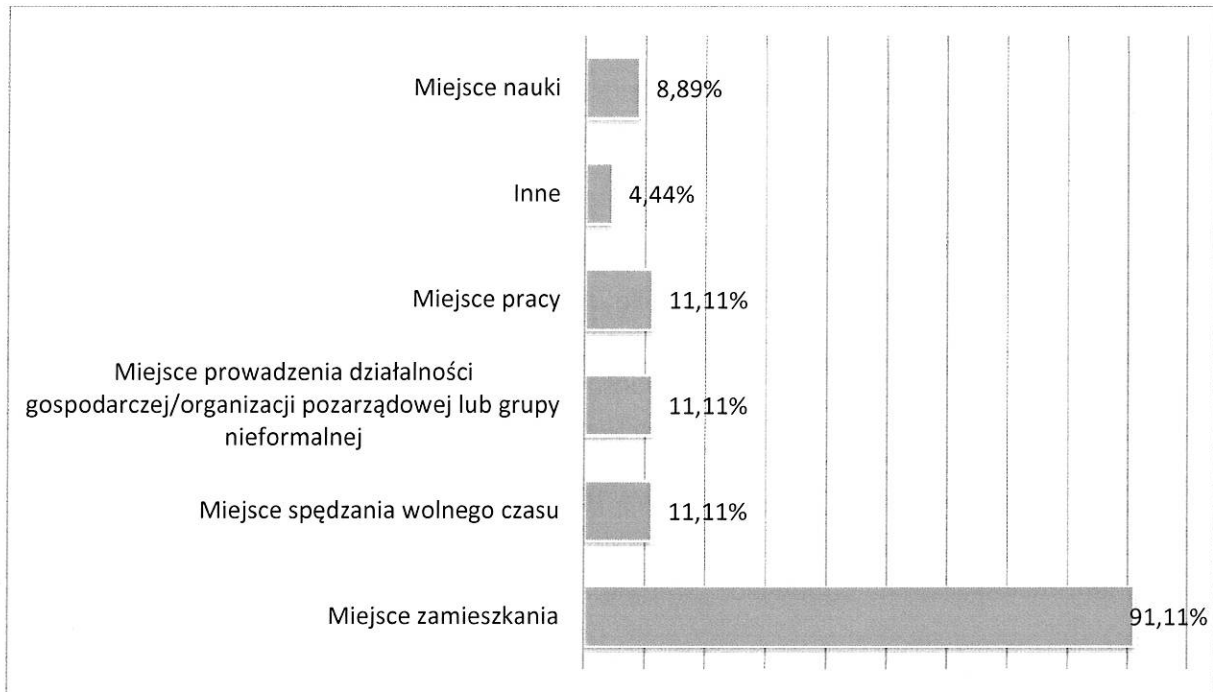


Źródło: Opracowanie własne na podstawie uzyskanych danych.

Respondenci wskazali obszar rewitalizacji, jako ich miejsce zamieszkania (91,1%) bądź też miejsce spędzania ich wolnego czasu (68,89%). W mniejszej skali, ankietowani byli związani z obszarem rewitalizacji poprzez prowadzenie na nim działalności gospodarczej (11,11%).

Związek obszaru rewitalizacji z miejscem pracy wskazało 11,11% respondentów, natomiast z miejscem nauki 8,89%.

Wykres 8. Związki respondentów z podobszarem rewitalizacji (pytanie wielokrotnego wyboru, brak sumowania do 100%)



Źródło: Opracowanie własne na podstawie uzyskanych danych.

Respondenci zostali poproszeni o wskazanie skali występowania poszczególnych problemów, w wyznaczonym wcześniej przez nich, jednym z czterech podobszarów z terenów rewitalizacji. Kwestie problemowe zostały sklasyfikowane w 13 poszczególnych kategoriach. Respondenci poddali indywidualnej ocenie każdy z aspektów.

Zjawisko **bezrobocia** stanowi według licznej grupy badanych średnie zagrożenie dla obszaru rewitalizacji (53,06%). Pozostałe wskazania zostały przydzielone do odpowiednich kategorii: „niskie” (18,37%), „wysokie” (22,45%), „nie występuje” (6,12%).

Skala **ubóstwa** została sklasyfikowana przez respondentów, jako niska (57,45%). Wskazania dotyczące oceny „średnie” oraz „nie występuje” uzyskały kolejno 53,06% i 6,12%. Przebadani mieszkańcy w żadnym przypadku nie wskazali na „wysoką” skalę występowania tego zjawiska.

Poziom **przestępczości** według mieszkańców nie odgrywa znaczącej roli we wskazanych obszarach. Respondenci najczęściej ocenili jego skalę, jako „niską” (54,17%), „niewystępującą” (27,08%) oraz „średnią” (18,75%). Nie odnotowano w badaniu wskazań dotyczących wysokiego poziomu przestępczości na wyznaczonych terenach.



Niski poziom uczestnictwa mieszkańców w życiu społecznym i kulturalnym jest według respondentów jednym z kluczowych problemów, występujących we wskazanych obszarach. „Wysokie” natężenie zjawiska wskazało 12,24% osób przebadanych, a średnie 46,94%. 28,57% osób uczestniczących w badaniu, wskazało że aspekt ten nie stanowi głównego problemu obszaru rewitalizacji, a 12,24% stwierdziło, że zjawisko to w ogóle nie występuje.

Problem **bezdomności** według 69,39% respondentów nie występuje na wskazanych obszarach. Co piąty ankietowany wskazał na niską skalę zjawiska (28,57%), natomiast, tylko 4% na średnią. 2,04% respondentów zauważyło wysokie natężenie problemu na obszarze rewitalizacji.

Opinie respondentów dotyczące **alkoholizmu** na wyznaczonych obszarach, znamionują o istotności negatywnego wpływu tego zjawiska na lokalną społeczność. Blisko 50,0% wskazań dotyczy oceny „średniego” oddziaływania alkoholizmu, a 18,37% „wysokiego” na wskazane obszary. Z drugiej strony, 24,49% respondentów oceniło natężenie problemu, jako niskie, natomiast 12,24% przebadanych nie zauważa tego zjawiska na obszarze rewitalizacji.

W przypadku problemu **narkomani**, połowa badanych nie zauważyła aby takie zjawisko występowało na obszarze rewitalizacji, a blisko 40% dotyczyło odpowiedzi „niskie”. 12,50% respondentów wskazało na odpowiedź „średnie”.

Nikt z respondentów nie ocenił zjawiska dotyczącego **przemocy w rodzinie** jako wysokiego głównego problemu na obszarze rewitalizacji (0,00% odpowiedzi „wysokie”). Blisko połowa badanych oceniła występowanie zjawiska jako niskie lub średnie (kolejno 44,68% oraz 21,28%). Co trzeci badany podkreślał, że taki problem nie występuje (34,04%).

Skala **problemów opiekuńczo-wychowawczych** wśród mieszkańców wskazanych obszarów została oceniona w większości przypadków, jako „niska” (52,08%). W badaniu nie odnotowano skrajnie negatywnych opinii nt. występowania problemów opiekuńczo-wychowawczych.

Problem **niskiego poziomu integracji z osobami niepełnosprawnymi** jest zauważalny na obszarze rewitalizacji. 9,09% respondentów wskazało na wysoki poziom występowania tego zjawiska, a 13,64% na średni. Natomiast 54,55% ankietowanych twierdzi, że problem jest mało widoczny, a 22,73%, że w ogóle nie występuje.

W przypadku zjawiska **wandalizmu** ponad połowa respondentów wskazała na niskie natężenie trudności, związanych z powyższym problemem. Głosy dotyczące braku występowania zjawisk, bądź ich średniej skali ukształtowały się następująco: 8,16% „wysokie”, 22,45% „średnie”. Niewiele ponad 10% ankietowanych nie zauważa problemu na obszarze rewitalizacji.

18,75% osób uczestniczących w badaniu, wskazało że **niedostateczny dostęp do nowoczesnej technologii** to wysokie natężenie problemów społecznych na wybranym obszarze rewitalizacji. Należy podkreślić, iż większość opinii przebadanych (33,33%) świadczyła o niskim występowaniu zjawiska.

Duża grupa respondentów dostrzega negatywne zjawisko związane ze **starzeniem się społeczeństwa** (łącznie 53,06% wskazań na średnie i wysokie natężenie problemu). Przebadane osoby w 36,73% przypadków uznały, iż skala problemu jest niska, natomiast w 10,20%, że nie występuje wcale.

Tabela 14. Jak oceniają Państwo natężenie poszczególnych problemów społecznych na wskazanym przez siebie podobszarze rewitalizacji?

	<i>Nie występuje</i>	<i>Niskie</i>	<i>Średnie</i>	<i>Wysokie</i>
	<i>% odp.</i>	<i>% odp.</i>	<i>% odp.</i>	<i>% odp.</i>
1. Bezrobocie	6,12%	18,37%	53,06%	22,45%
2. Ubóstwo	14,89%	57,45%	27,66%	0,00%
3. Przestępczość	27,08%	54,17%	18,75%	0,00%
4. Niski poziom uczestnictwa mieszkańców w życiu społecznym i kulturalnym	12,24%	28,57%	46,94%	12,24%
5. Bezdomność	69,39%	24,49%	4,08%	2,04%
6. Alkoholizm	12,24%	24,49%	44,90%	18,37%
7. Narkomania	50,00%	37,50%	12,50%	0,00%
8. Przemoc w rodzinie	34,04%	44,68%	21,28%	0,00%
9. Problemy opiekuńczo-wychowawcze	18,75%	52,08%	29,17%	0,00%
10. Niski poziom integracji z os. niepełnosprawnymi	22,73%	54,55%	13,64%	9,09%
11. Wandalizm	10,20%	59,18%	22,45%	8,16%
12. Niedostateczny dostęp do nowoczesnej technologii (Internet)	22,92%	33,33%	25,00%	18,75%
13. Starzenie się społeczeństwa	10,20%	36,73%	42,86%	10,20%
14. Inne (Jakie?)	100,00%	0,00%	0,00%	0,00%

Źródło: Opracowanie własne na podstawie uzyskanych danych.

W poniższej tabeli znajdują się dane dotyczące odpowiedzi respondentów nt. jakości różnych aspektów życia na poszczególnych podobszarach terenów rewitalizacji.

Na potrzeby analizy, została wyznaczona klasyfikacja, grupująca poszczególne aspekty życia na trzy kategorie:

- pozytywną, gdzie łączny % przychylnych wskazań (3 i 4) wynosi minimum 50%,
- negatywną, gdzie łączny % niekorzystnych wskazań (0 i 1) wynosi minimum 50%,

- neutralną, stanowiącą grupę dla tych wymiarów, nieklasyfikujących się do dwóch poprzednich kategorii.

Do korzystnych aspektów życia na terenach rewitalizacji należy zaliczyć:

- 1) Dostępność i jakość usług edukacyjnych;
- 2) Dostępność i jakość obiektów usługowo-handlowych;
- 3) Stan dróg i chodników;
- 4) Stan budynków mieszkalnych, w tym wyposażenie w podstawowe media;
- 5) Stan środowiska naturalnego (np. jakość powietrza, wody).

Obszary, o najniższych wartościach wskazań, dotyczą:

- 1) Dostępność i jakość usług opieki nad małymi dziećmi do lat 3;
- 2) Dostępność i jakość usług ochrony zdrowia;
- 3) Dostępność i jakość usług dla osób starszych.

Aspekty, dla których poziomy wskazań przyjęły wartości neutralne:

- 1) Dostępność i jakość usług w zakresie pomocy społecznej;
- 2) Dostępność i jakość oferty kulturalnej;
- 3) Warunki do aktywności obywatelskiej i działania organizacji pozarządowych;
- 4) Estetyka i zagospodarowanie przestrzeni (zieleń miejska, mała architektura, ławki);
- 5) Dostosowanie przestrzeni publicznych do potrzeb osób niepełnosprawnych;
- 6) Warunki do prowadzenia działalności gospodarczej;
- 7) Wsparcie osób bezrobotnych.

Tabela 15. Jak Państwo oceniają następujące aspekty życia na wskazanym przez siebie podobszarze rewitalizacji? (0 - ocena najniższa, 4 - ocena najwyższa)

	0	1	2	3	4
	% odp.	% odp.	% odp.	% odp.	% odp.
1. Dostępność i jakość usług opieki nad małymi dziećmi do lat 3	48,98%	12,24%	14,29%	20,41%	4,08%
2. Dostępność i jakość usług edukacyjnych	0,00%	12,77%	25,53%	23,40%	38,30%
3. Dostępność i jakość usług ochrony zdrowia	22,45%	32,65%	24,49%	16,33%	4,08%
4. Dostępność i jakość usług dla osób starszych	30,61%	34,69%	22,45%	8,16%	4,08%
5. Dostępność i jakość usług w zakresie pomocy społecznej	6,12%	16,33%	34,69%	34,69%	8,16%
6. Dostępność i jakość oferty kulturalnej	10,20%	12,24%	34,69%	32,65%	10,20%
7. Dostępność i jakość oferty rekreacyjno-sportowej	8,16%	18,37%	24,49%	24,69%	14,29%

8. Dostępność i jakość obiektów usługowo-handlowych	2,13%	10,64%	25,53%	36,17%	25,53%
9. Warunki do aktywności obywatelskiej i działania organizacji pozarządowych	10,20%	18,37%	22,45%	46,94%	2,04%
10. Estetyka i zagospodarowanie przestrzeni (zieleń miejska, mała architektura, ławki)	10,20%	20,41%	24,49%	40,82%	4,08%
11. Dostosowanie przestrzeni publicznych do potrzeb osób niepełnosprawnych	6,39%	31,91%	23,40%	29,79%	8,51%
12. Stan dróg i chodników	0,00%	2,04%	38,78%	38,78%	20,41%
13. Stan budynków mieszkalnych, w tym wyposażenie w podstawowe media	2,08%	6,25%	25,00%	41,67%	25,00%
14. Warunki do prowadzenia działalności gospodarczej	0,00%	14,58%	37,50%	33,33%	14,58%
15. Wsparcie osób bezrobotnych	13,04%	15,22%	32,61%	30,43%	8,70%
16. Stan środowiska naturalnego (np. jakość powietrza, wody)	2,13%	2,13%	34,04%	38,30%	23,40%

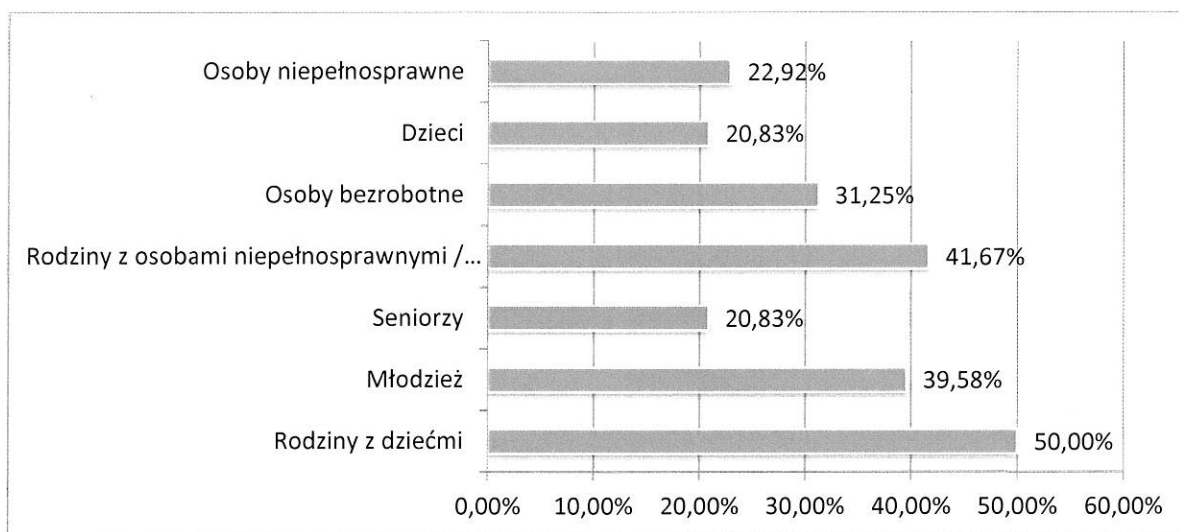
Źródło: Opracowanie własne na podstawie uzyskanych danych.

Przebadane osoby, zostały poproszone o wskazanie grup społecznych, w największej mierze potrzebujących wsparcia na obszarze zdegradowanym. Wyniki charakteryzują się relatywnie niewielkimi różnicami w przyjętych wartościach.

Respondenci wskazali na rodziny z dziećmi, jako najpilniej potrzebującą wsparcia grupę społeczną (50%). W drugiej kolejności, ankietowani opowiedzieli się za młodzieżą (41,67%). Kolejne grupy stanowią seniorzy (31,25%), rodziny z osobami niepełnosprawnymi (20,83%), osoby bezrobotne i dzieci (kolejno 22,92% i 20,83%) oraz osoby niepełnosprawne (20,83%).



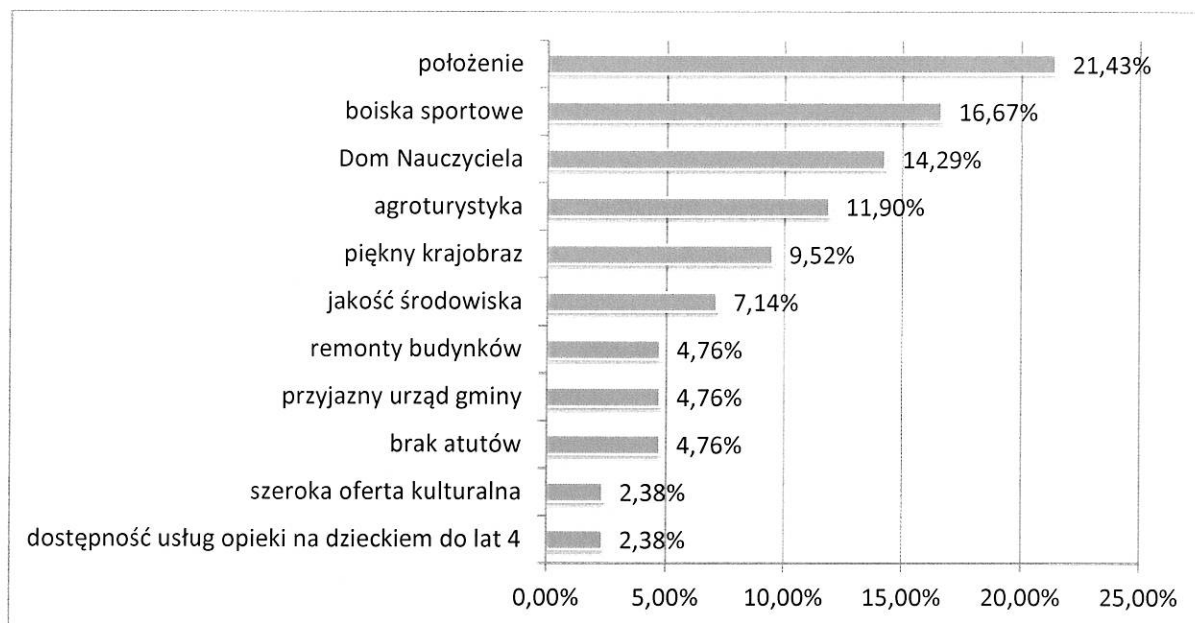
Wykres 9. Jakie grupy społeczne powinny być głównie wspierane na obszarze rewitalizacji? (pytanie wielokrotnego wyboru, brak sumowania do 100%)



Źródło: Opracowanie własne na podstawie uzyskanych danych.

Respondenci zostali poproszeni o wskazanie atutów i potencjałów obszarów, które posiadają potencjał rozwojowy na terenach rewitalizacji. Najwięcej ankietowanych wskazało na lokalizację gminy (zwłaszcza i podnóża Świętego Krzyża), tj. 21,43%. Zdaniem mieszkańców, miejscami o największym potencjale są boiska sportowe (16,67%) oraz Dom Nauczyciela (14,29%). Mieszkańcy gminy podkreślali także możliwość wykorzystania agroturystyki (11,90%) oraz piękne krajobrazy (9,52) i jakość środowiska (7,14%). 4,76% respondentów wskazywało także na wysoką jakość usług publicznych, w tym przyjazny urząd gminy. Tylko niewiele ponad 4% ankietowanych nie zauważa żadnych atutów i potencjałów obszaru rewitalizacji.

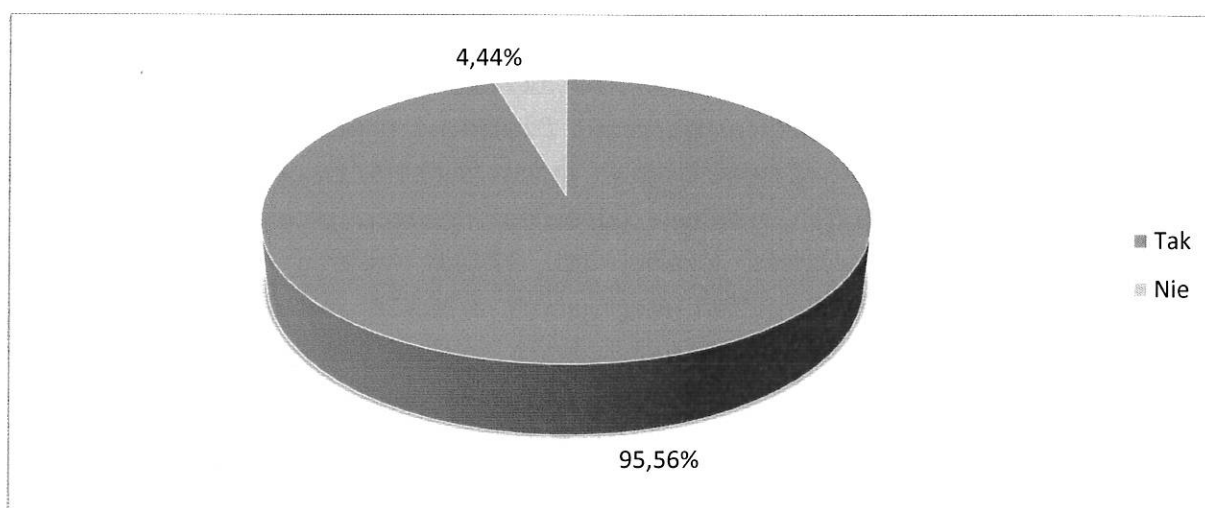
Wykres 10. Jakie są Pani/Pana zdaniem największe atuty i potencjały wybranego obszaru rewitalizacji?



Źródło: Opracowanie własne na podstawie uzyskanych danych.

W kolejnej części mieszkańcy gminy zostali zapytani o chęć włączenia się w działania podejmowane na rzecz poprawy życia w miejscu zamieszkania. Zdecydowana większość (tj. 95,56%) chętnie będzie uczestniczyć w takich przedsięwzięciach. Jedynie 4,44% ankietowanych nie wyraża chęci włączenia się w procesy stanowiące o poprawie jakości życia w miejscu zamieszkania.

Wykres 11. Czy włączyłaby/by się Pani/Pan w działania podejmowane na rzecz poprawy życia w miejscu zamieszkania?

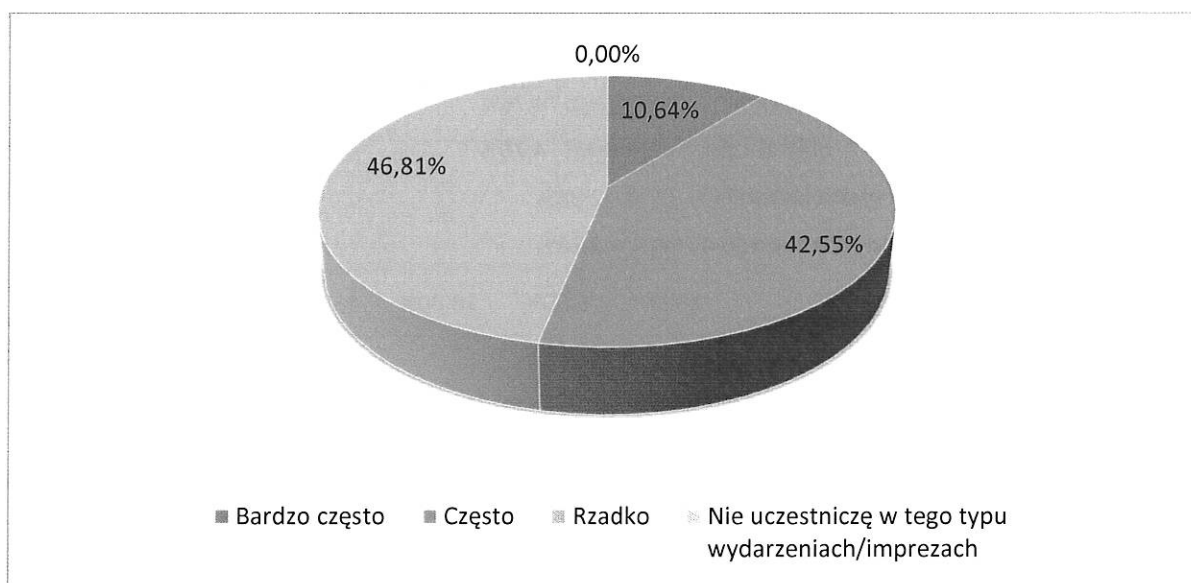


Źródło: Opracowanie własne na podstawie uzyskanych danych.



Uczestnicy ankiety zostali także zapytani o częstotliwość uczestniczenia w imprezach kulturalnych organizowanych w Gminie. Warto zaznaczyć, że wszyscy ankietowani uczestniczyli w takich wydarzeniach w przeszłości. Ponad połowa badanych często (42,55%) lub bardzo często (10,64%) bierze udział w imprezach kulturalnych, co świadczy o ich zaangażowaniu w rozwój regionu. Natomiast 46,81% rzadko korzysta z uczestnictwa w takich wydarzeniach.

Wykres 12. Jak często uczestniczy Pani/Pan w wydarzeniach, imprezach kulturalnych organizowanych w Gminie?



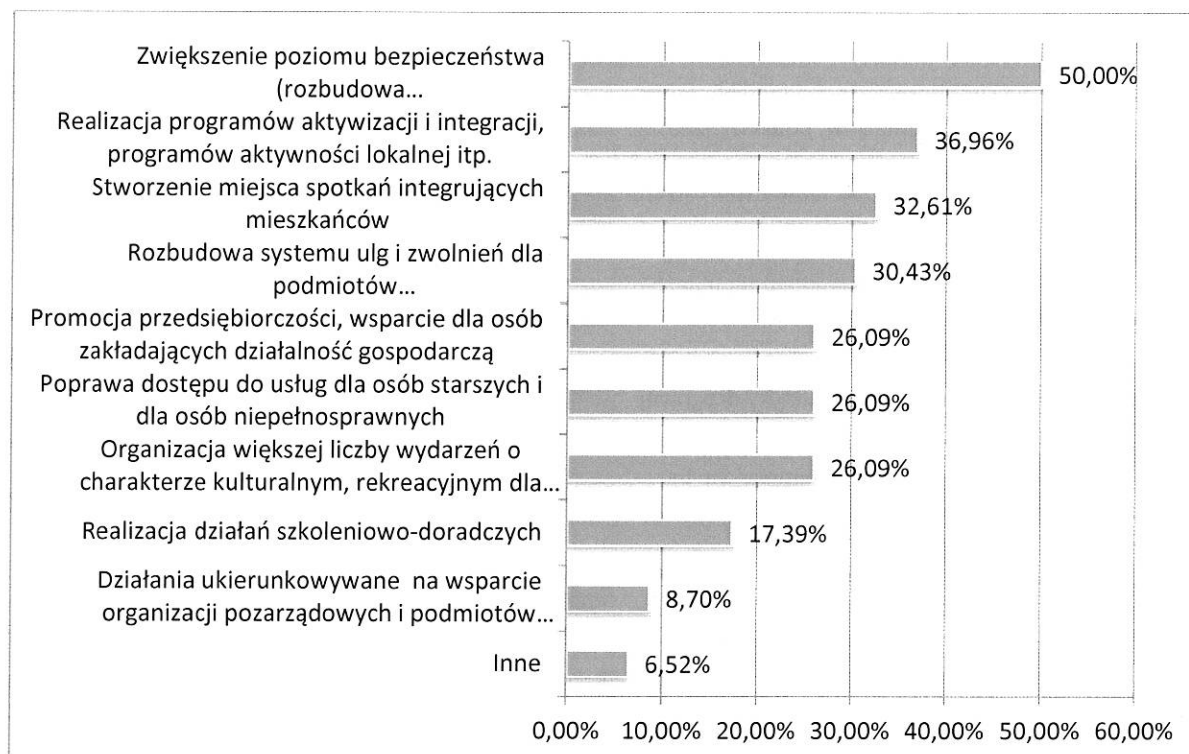
Źródło: Opracowanie własne na podstawie uzyskanych danych.

Interesariusze rewitalizacji zostali zapytani także o rodzaje przedsięwzięć, jakie powinny być podejmowane w celu ograniczenia negatywnych zjawisk społecznych i gospodarczych na wskazanym obszarze.

W przypadku zjawisk społecznych i gospodarczych, uczestnicy ankiety, najczęściej wskazywali na konieczność poprawy bezpieczeństwa (50%). Działania z zakresu zwiększenia poziomu bezpieczeństwa powinny opierać się na budowie monitoringu oraz zwiększonej częstotliwości patroli policji. 39,96% wskazań otrzymała realizacja programów aktywizacji i integracji, programów aktywności lokalnej, itp. 32,61% wskazań otrzymały działania dotyczące: stworzenia miejsca spotkań integrujących, a 30,43% rozbudowa systemu ulg i zwolnień dla podmiotów prywatnych generujących miejsca pracy i inwestycje. Warto odnotować, iż niewiele ponad 26% wskazań otrzymały działania, z zakresu promocji przedsiębiorczości, wsparcie osób zakładających działalność gospodarczą i poprawy dostępu do usług dla osób starszych i osób niepełnosprawnych. W mniejszym stopniu respondenci opowiedzieli się za: realizacją działań szkoleniowo-doradczych (17,39%) i działaniami ukierunkowanymi na wsparcie organizacji pozarządowych i podmiotów ekonomii (8,70%).

Wśród odpowiedzi „inne” najczęściej pojawiały się takie propozycje jak: poprawa usług ochrony zdrowia i zwiększenie liczby zajęć dodatkowych dla dzieci.

Wykres 13. Jakie rodzaje przedsięwzięć, powinny być Państwa zadaniem podejmowane w celu ograniczenia negatywnych zjawisk społecznych i gospodarczych na wskazanym podobszarze? (pytanie wielokrotnego wyboru, wyniki nie sumują się do 100%)



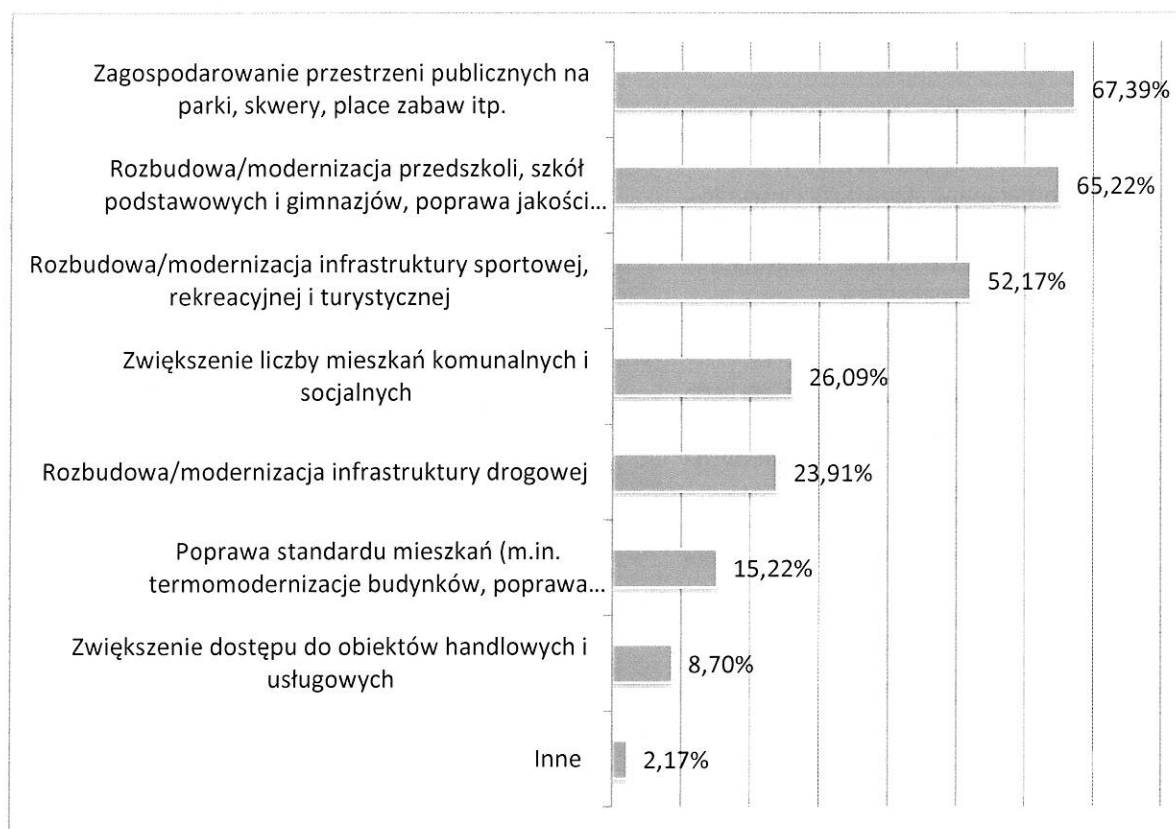
Źródło: Opracowanie własne na podstawie uzyskanych danych.

Następna kwestia, będąca przedmiotem badania dotyczyła działań i przedsięwzięć, mających na celu ograniczenie skali zjawisk kryzysowych ze sfery przestrzenno-funkcjonalnej oraz technicznej.

Respondenci wskazali, iż zagospodarowanie przestrzeni publicznych na parki, skwery i place zabaw to to działania, które powinny zostać wybrane, jako priorytetowe przedsięwzięcia rewitalizacji (67,39% wskazań). Równie często ankietowani wskazywali na rozbudowę lub modernizację przedszkoli, szkół podstawowych i gimnazjów oraz poprawę jakości życia (65,22%). Rozbudowa infrastruktury sportowej, turystycznej i rekreacyjnej, została sklasyfikowana, jako drugie kluczowe działanie w sferze przestrzenno-funkcjonalnej (52,17%). W istotnym stopniu, interesariusze wskazali zwiększenie liczby mieszkań komunalnych i socjalnych (26,09%) i rozbudowę lub modernizację infrastruktury drogowej (23,91%). O mniejszym znaczeniu, uznano projekty z zakresu: poprawy standardu mieszkań (15,22%) i zwiększenie dostępu do obiektów handlowych i usługowych (8,70%). Wśród odpowiedzi „inne” wymieniono przede wszystkim konieczność rozbudowy ośrodka zdrowia.



Wykres 14. Jakie rodzaje przedsięwzięć, powinny być Państwa zdaniem podejmowane w celu ograniczania negatywnych zjawisk środowiskowych, przestrzenno-funkcjonalnych i technicznych na wskazanym podobszarze? (pytanie wielokrotnego wyboru, wyniki nie sumują się do 100%)



Źródło: Opracowanie własne na podstawie uzyskanych danych.

Spis tabel

Tabela 1 Liczba ludności zameldowanej w poszczególnych sołectwach/miejscowościach w Gminie Bieliny w latach 2010-2015 (stan w dniu 31.XII)	6
Tabela 2 Średni wynik egzaminów na zakończenie nauki w szkołach podstawowych w latach 2011-2014	10
Tabela 3 Wyniki poszczególnych szkół podstawowych w gminie Bieliny – 2015 oraz średnie wyniki w Gminie Bieliny, powiecie kielecki, województwie świętokrzyskim i kraju	10
Tabela 4 Średnie wyniki Gimnazjum w Bielinach	11
Tabela 5 Średnie wyniki z języka obcego w %	12
Tabela 6 Liczba świadczeń w przeliczeniu na rodzinę korzystającą z pomocy społecznej – gmina Bieliny, 2013-2015 r.	15
Tabela 7 Udział osób korzystających ze świadczeń pomocy społecznej w ogólnej liczbie mieszkańców – gmina Bieliny, 2013-2015 r.	16
Tabela 8 Analiza jakościowa – charakterystyka negatywnych zjawisk obszaru rewitalizacji	41
Tabela 9 Wpływ celów operacyjnych z podziałem na rodzaje problemów	58
Tabela 10 Wpływ projektu na aspekty problemowe	90
Tabela 11. Wskaźniki dla obszaru rewitalizacji w gminie Bieliny	107
Tabela 12. Wskaźniki produktu w gminie Bieliny	108
Tabela 13. Wskaźniki rezultatu dla gminy Bieliny	109
Tabela 14. Jak oceniają Państwo natężenie poszczególnych problemów społecznych na wskazanym przez siebie podobszarze rewitalizacji?	122
Tabela 15. Jak Państwo oceniają następujące aspekty życia na wskazanym przez siebie podobszarze rewitalizacji? (0 - ocena najniższa, 4 - ocena najwyższa)	123
Rysunek 1 Wskaźnik obciążenia demograficznego – gmina Bieliny, 2015 r.	5
Rysunek 2. Wskaźniki ruchu naturalnego ludności w latach 2012 – 2014 (na 1000 mieszkańców)	6
Rysunek 3 Średnia dynamika zmian liczby ludności gminy Bieliny w latach 2010-2015 (w %) ...	7
Rysunek 4 Liczba uczniów w szkołach podstawowych oraz gimnazjum w Gminie w latach 2012-2015	8
Rysunek 5 Zatrudnienie w szkołach podstawowych oraz gimnazjum w Gminie w latach 2012-2015	9
Rysunek 6 Udział bezrobotnych zarejestrowanych w liczbie ludności w wieku produkcyjnym – gmina Bieliny, 2015 r.	13
Rysunek 7. Struktura bezrobocia w klasyfikacji ze względu na płeć w 2015 roku	14
Rysunek 8 Obszary problemowe w obszarze rewitalizacji	51
Rysunek 9 Formy partycypacji społecznej na etapie wdrażania i monitorowania	106
Rysunek 10 Aktualizacja Programu Rewitalizacji	111



Wykres 1. Interesariusze obszarów	116
Wykres 2. Płeć respondentów	116
Wykres 3. Wiek respondentów	117
Wykres 4. Wykształcenie respondentów	118
Wykres 5. Miejsce zamieszkania respondentów	118
Wykres 6. Liczba lat zamieszkania respondentów na obszarze wskazanym w pytaniu 5.....	119
Wykres 7. Status społeczny respondentów	119
Wykres 8. Związki respondentów z podobszarem rewitalizacji (pytanie wielokrotnego wyboru, brak sumowania do 100%).....	120
Wykres 9. Jakie grupy społeczne powinny być głównie wspierane na obszarze rewitalizacji? (pytanie wielokrotnego wyboru, brak sumowania do 100%)	125
Wykres 10. Jakie są Pani/Pana zdaniem największe atuty i potencjały wybranego obszaru rewitalizacji?	126
Wykres 11. Czy włączyłaby/by się Pani/Pan w działania podejmowane na rzecz poprawy życia w miejscu zamieszkania?.....	126
Wykres 12. Jak często uczestniczy Pani/Pan w wydarzeniach, imprezach kulturalnych organizowanych w Gminie?	127
Wykres 13. Jakie rodzaje przedsięwzięć, powinny być Państwa zadaniem podejmowane w celu ograniczenia negatywnych zjawisk społecznych i gospodarczych na wskazanym podobszarze? (pytanie wielokrotnego wyboru, wyniki nie sumują się do 100%).....	128
Wykres 14. Jakie rodzaje przedsięwzięć, powinny być Państwa zdaniem podejmowane w celu ograniczania negatywnych zjawisk środowiskowych, przestrzenno-funkcjonalnych i technicznych na wskazanym podobszarze? (pytanie wielokrotnego wyboru, wyniki nie sumują się do 100%).....	129

PRZEWODNICZĄCY
Rady Gminy Bieleń
Józef Gawęcki